



КАРАР

ПОСТАНОВЛЕНИЕ

19 ноябрь 2021 й.

№ 365

19 ноября 2021 г.

**О внесении изменений в постановление администрации сельского поселения
Отрадовский сельсовет муниципального района Стерлитамакский район
Республики Башкортостан № 410 от 25 ноября 2015 года «Об утверждении границ
охранных зон водопроводных сетей и наложение ограничений (обременений)
на земельные участки в границах сельского поселения Отрадовский сельсовет
муниципального района Стерлитамакский район
Республики Башкортостан»**

В соответствии со ст. 106 Земельного кодекса РФ, Федеральным законом от 06 октября 2003 года № 131-ФЗ «Об общих принципах организации местного самоуправления в Российской Федерации», СП 31.13330.2012. Свод правил. Водоснабжение. Наружные сети и сооружения, в целях повышения сохранности водопроводных сетей, учитывая проведение работ по ремонту и переносу водопровода на территории земельного участка с кадастровым номером 02:44:210404:495,

постановляю:

1. Внести изменение в постановление Администрации сельского поселения Отрадовский сельсовет муниципального района Стерлитамакский район Республики Башкортостан № 410 от 25.11.2015 «Об утверждении границ охранных зон водопроводных сетей и наложение ограничений (обременений) на земельные участки в границах сельского поселения Отрадовский сельсовет муниципального района Стерлитамакский район Республики Башкортостан», в части изменения границ охранных зон водопроводных сетей на территории земельного участка с кадастровым номером 02:44:210404:495, согласно приложению №1.


2. Контроль за исполнением настоящего постановления оставляю за собой.
3. Настоящее постановление вступает в силу со дня его подписания.

Глава сельского поселения
Отрадовский сельсовет








Х.Р. Халиков

ОПИСАНИЕ МЕСТОПОЛОЖЕНИЯ ГРАНИЦ
охранной зоны водопровода,
по адресу: Российская Федерация, Республика Башкортостан, Стерлитамакский район, Отрадовский сельсовет, село Загородный, улица Фестивальная



Условные обозначения:

-  Изменяемая (уточняемая) граница охранной зоны водопровода
-  Существующая граница охранной зоны водопровода
-  Существующая граница земельного участка с КН 02:44:210404:495, по адресу: Российская Федерация, Республика Башкортостан, Стерлитамакский район, Отрадовский сельсовет, село Загородный, улица Фестивальная, земельный участок №1
-  Граница кадастрового квартала
-  Надпись номера кадастрового квартала ,