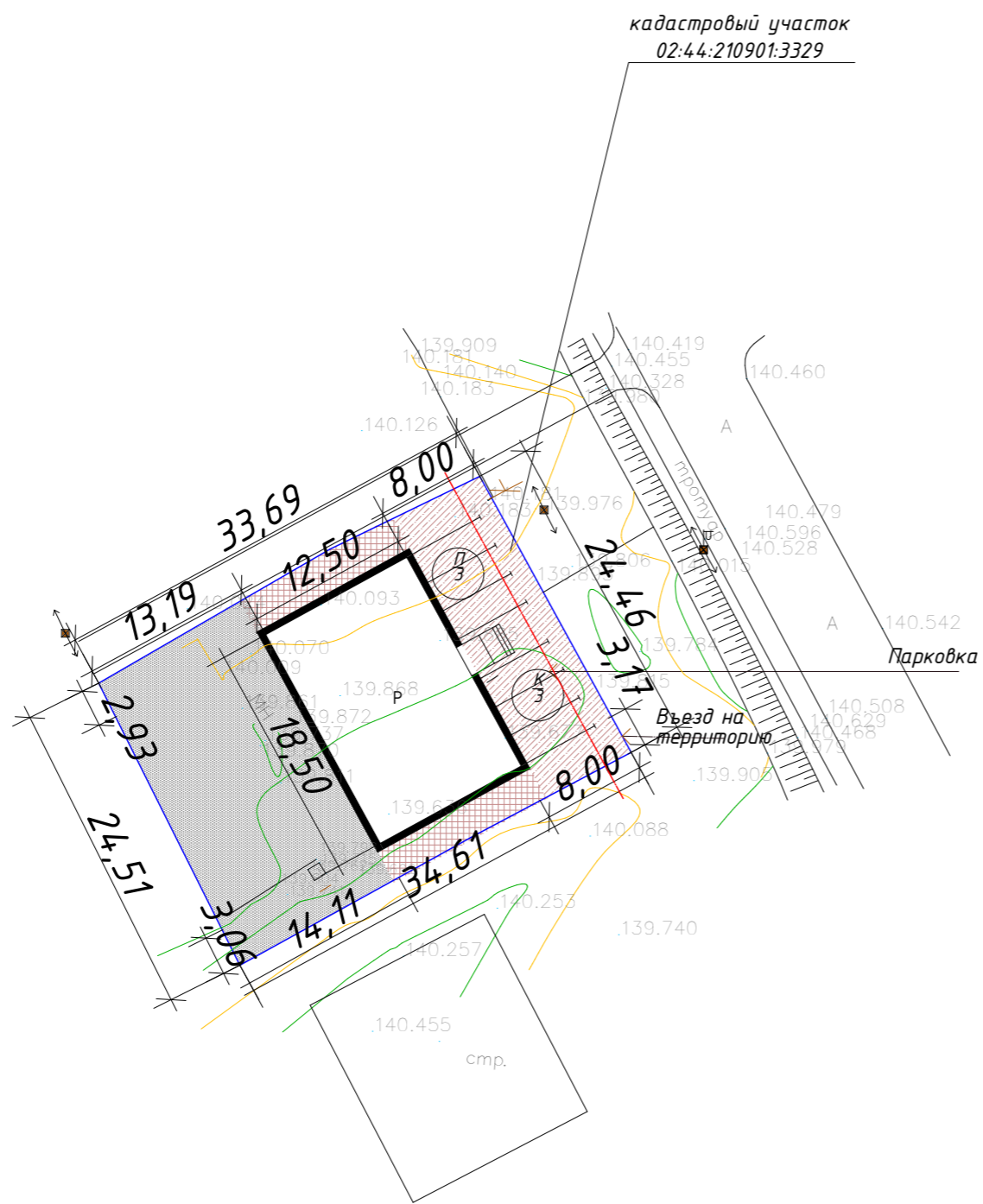









Схема использования территории в период подготовки проекта планировки М 1: 500



Условные обозначения

-  Граница освоения участка
-  Красная линия застройки
-  Проектируемые здания сооружения
-  Границы кадастрового участка
-  Дорожное покрытие
-  Зона складирования
-  Территория, используемая в процессах строительства

Ведомость жилых и общественных зданий и сооружений

Номер на плане	Наименование и обозначение	Количество		Площадь м2				Строительный объем, М3		Количество автостоянок, маш./мест		
		зданий	Этажность	застройки		общая нормируемая		здания ниже 0,000	выше 0,000	постоянные	гостевые	кратковременные
				здания	всего	торговая	всего					
1	Магазин	1	1 эт.	231,25	231,25	60,74	220,02	-	1223,75	-	3	3

29-ПП-17

Проект планировки территории под размещения магазина, расположенного по адресу: РБ, Стерлитамакский район, СНТ "Эдельвейс", участок №200

Изм. Кол.уч. Лист N док. Подп. Дата
Инженер Хакимова
Н. контр. Попова

Обосновывающая часть проекта

Стадия	Лист
П	4

Схема использования территории в период подготовки проекта планировки М 1: 500

ООО "Альфа-Проект+"

ГИП Попова

Согласовано

Взам. инв. N

Подп. и дата

Инв. N подл.