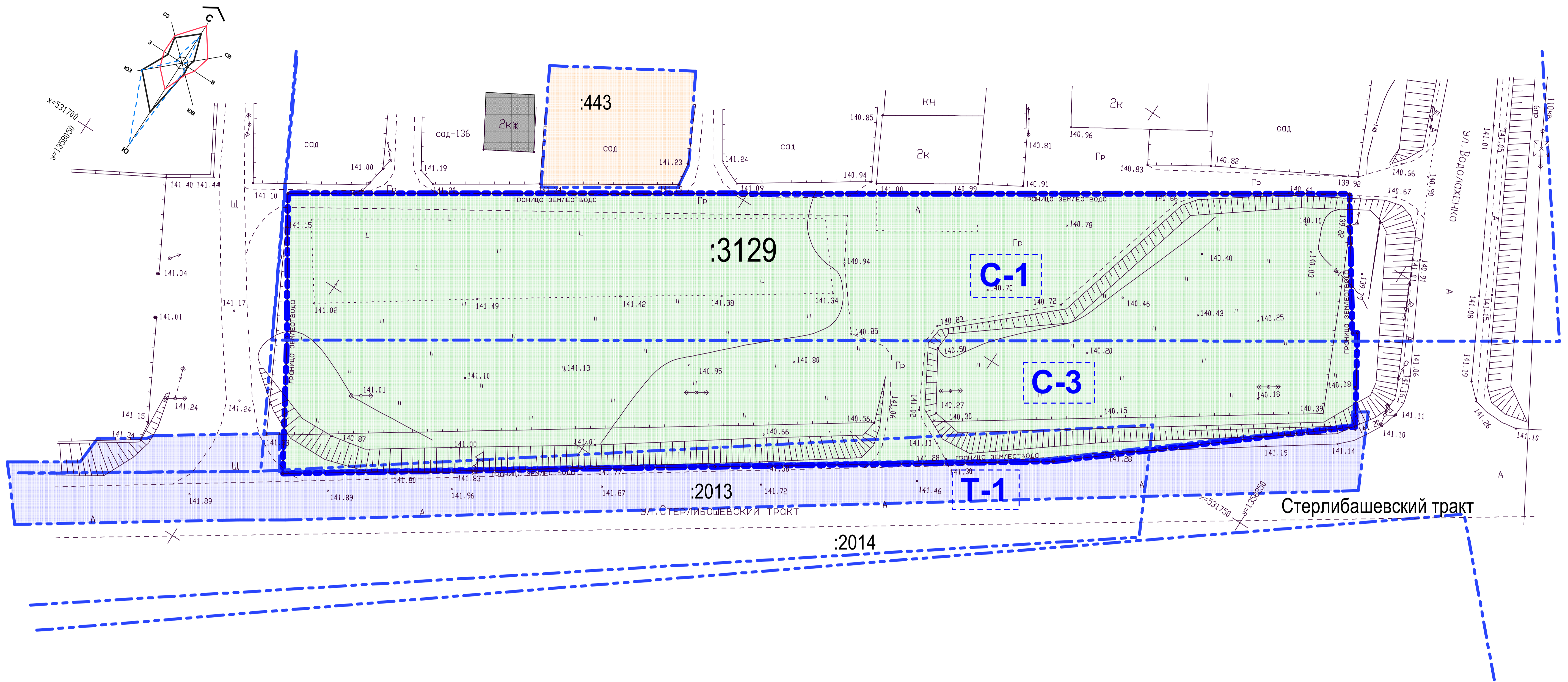

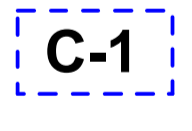
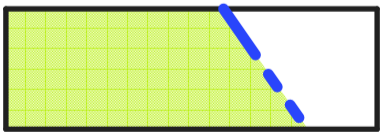
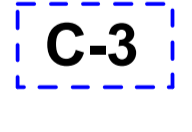
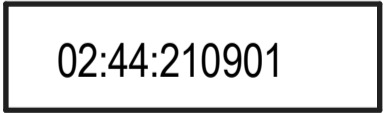




План современного использования(опорный план).
М 1:1000



Условные обозначения:

- | | | | |
|---|--|---|---|
|  | Границы существующих земельных участков |  | сельскохозяйственная зона для ведения садово-дачного хозяйства |
|  | Границы земельного участка с кадастровым номером 02:44:210901:3129 |  | зона для ведения сельскохозяйственной деятельности |
|  | Кадастровый номер квартала |  | зона для размещения линейных объектов автомобильного транспорта и инженерно-транспортной инфраструктуры |
|  | Существующие объекты капитального строительства | | |

Согласовано

Взаим. инв.

Подп. и дата

						31/05-018-ПМ			
						РБ, район Стерлитамакский, с/с Отрадовский, 0,1 км автодороги Стерлитамак-Стерлибашево			
Изм.	Кол.	Лист	Недок.	Подп.	Дата	Проект межевания на земельный участок с кадастровым номером 02:44:210901:3129 Материалы по обоснованию	Стадия	Лист	Листов
ГИП									3
Архитектор						План современного использования (опорный план). М 1:500	ООО "ПромТехПрогресс" г. Стерлитамак		
Н.контр.									