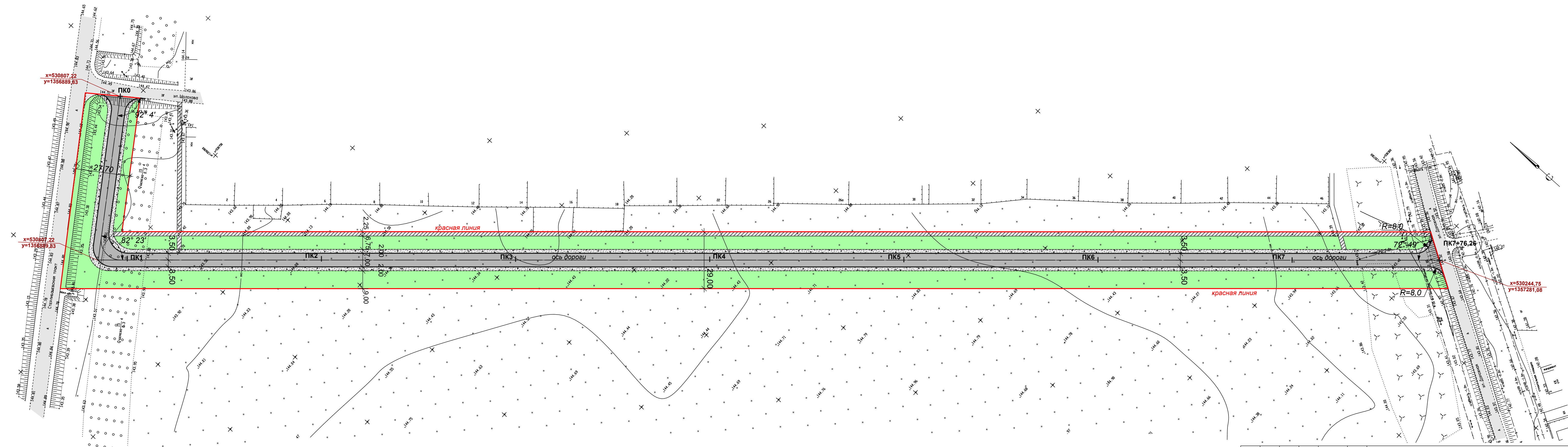








СОГЛАСОВАНО:
 Важен инв. N
 Подпись и дата
 Инв. N подл.



Условные обозначения:

-  -существующая автодорога
-  -проектируемая пешеходная дорожка
-  -проектируемая автодорога
-  -проектируемое газонное покрытие
-  -проектируемое щебеночное покрытие (обочина)
-  -координаты начала и конца оси проектируемой автодороги

Примечания:

1. Инженерно-геодезические изыскания выполнены ООО "Башгеоземстрой" в июне 2017 г. в масштабе 1:500 в системе координат МСК-02 зона 1 и отображены в Проекте межевания в масштабе 1:1000.
2. Размеры даны в метрах.

11-07-17-ПМ					
Проект планировки и межевания линейного объекта: «Автодорога от улицы Дорожная села Загородный до пересечения с автодорогой Стерлитамак-Стерлибашево Стерлитамакского района Республики Башкортостан»					
Изм.	Кол.	Лист	Недоп.	Подпись	Дата
ГИП		Сайгафаров			
Н.контр.					
Проектир.		Алексеева			
Проект межевания.				Стадия	Лист
ПМ				1	Листов
План красных линий.				ООО "Проект-Плюс"	