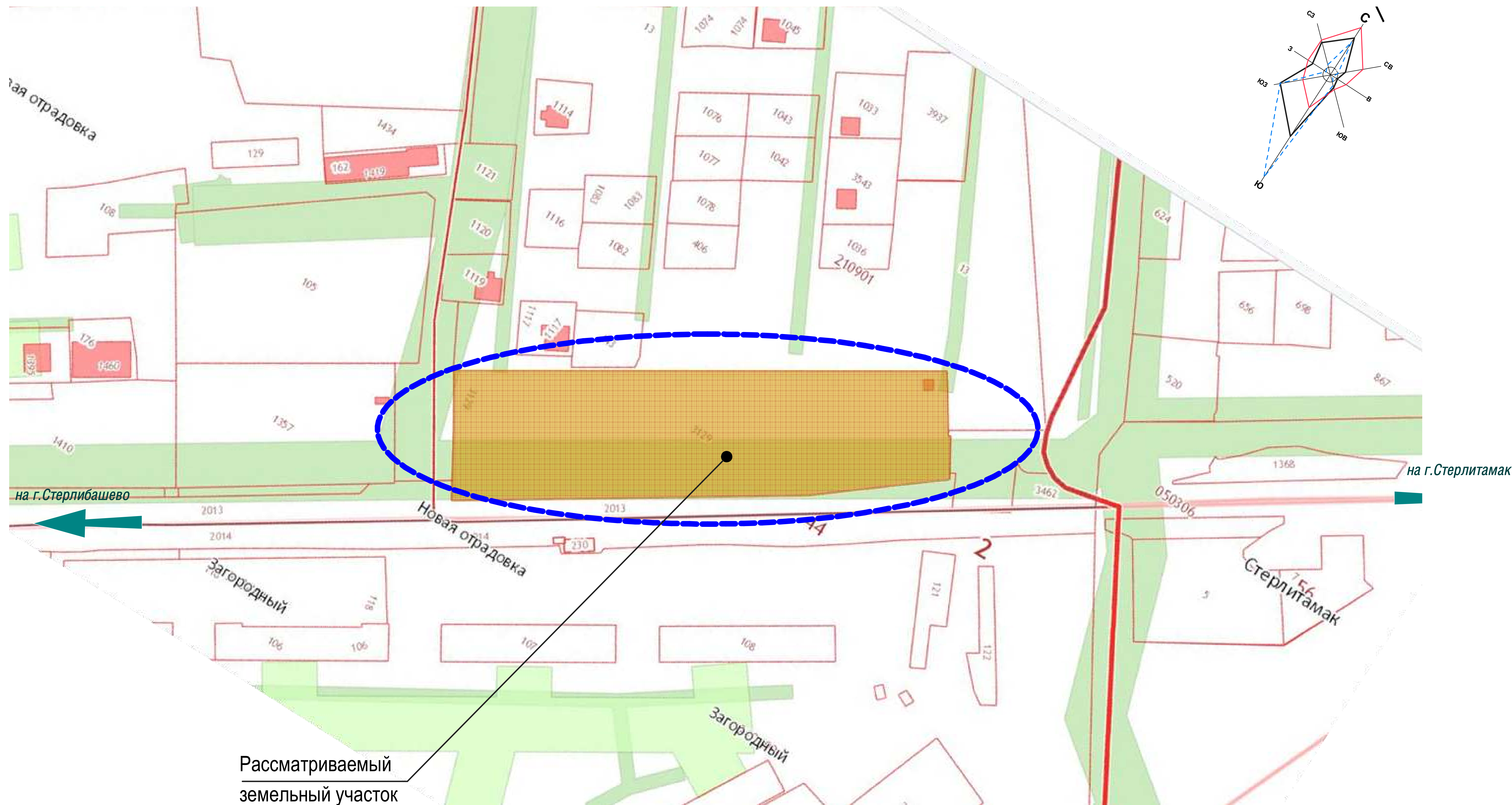

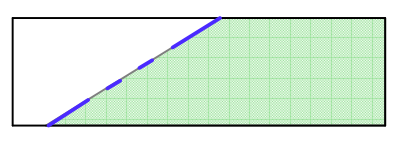
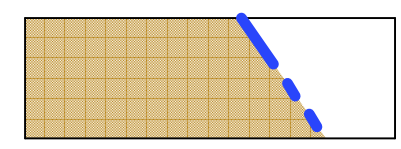
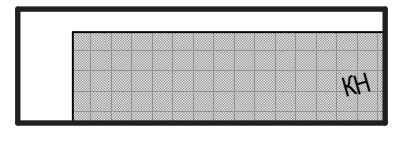


Схема расположения по публичной кадастровой карте с особыми условиями использования территории
сельского поселения Отрадовский Стерлитамакского района. М 1:1000



Условные обозначения:

| | | | |
|---|--|--|--|
|  | Границы существующих земельных участков |  | Границы охранных зон существующих сетей электроснабжения |
|  | Границы земельного участка с кадастровым номером 02:44:210901:3129 |  | Существующие объекты капитального строительства |
| 02:44:210901 | Кадастровый номер квартала | | |

| | | | | | | | | | |
|------------|------|------|--------|-------|------|--|---|------|--------|
| | | | | | | 30/05-018-ППТ | | | |
| | | | | | | РБ, район Стерлитамакский, с/с Отрадовский, 0,1 км автодороги Стерлитамак-Стерлибашево | | | |
| Изм. | Кол. | Лист | Недок. | Подп. | Дата | Проект планировки на земельный участок с кадастровым номером 02:44:210901:3129 Основная часть | Стадия | Лист | Листов |
| ГИП | | | | | | | | 2 | |
| Архитектор | | | | | | Схема расположения по публичной кадастровой карте с особыми условиями использования территории сельского поселения Отрадовский Стерлитамакского района. М1:1000 | ООО "ПромТехПрогресс" г. Стерлитамак | | |
| Н.контр. | | | | | | | | | |

Согласовано

Взаим. инв.

Подп. и дата