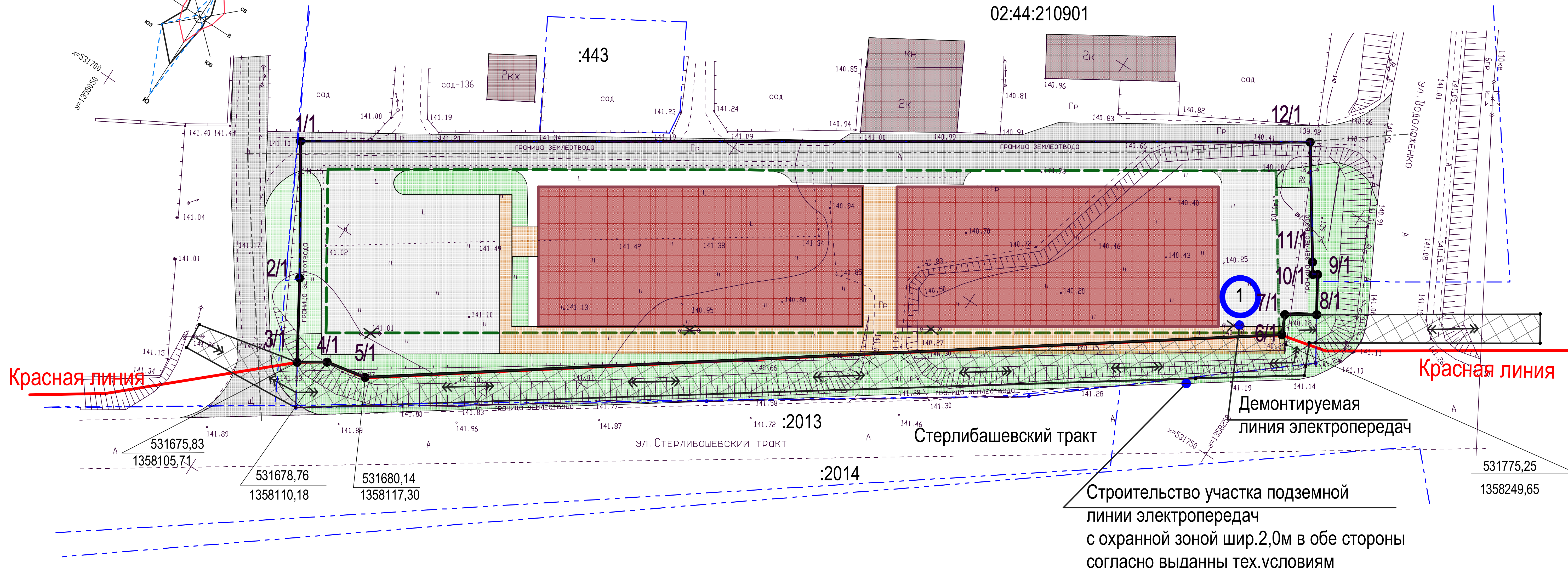


План красных линий (основной чертеж). М 1:500

02:44:210901



Красная линия

Красная линия

Строительство участка подземной линии электропередач с охранной зоной шир.2,0м в обе стороны согласно выданны тех.условиям

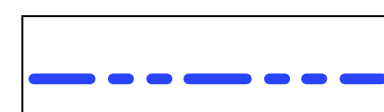
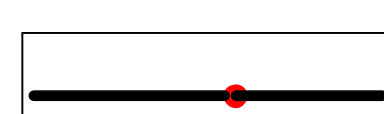
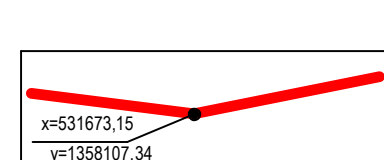
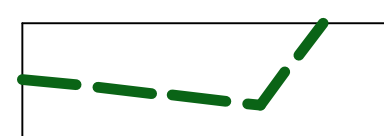
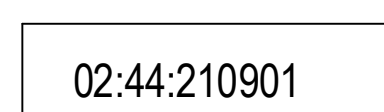
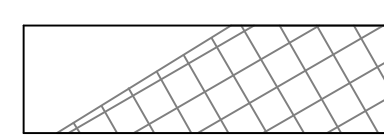

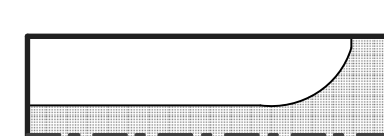
Ведомость координат для земельного участка ЗУ 1

(зем.уч. 02:44:210901:3129 с вычетом охранной зоны для проектируемой подземной линии электроснабжения)

№ точки	Координаты		
	X	Y	
:ЗУ1	1/1	531709,06	1358084,85
	2/1	531688,60	1358097,97
	3/1	531675,83	1358105,71
	4/1	531678,76	1358110,18
	5/1	531680,14	1358117,30
	6/1	531775,25	1358249,65
	7/1	531778,53	1358248,16
	8/1	531781,61	1358252,91
	9/1	531787,66	1358249,17
	10/1	531787,19	1358248,45
	11/1	531789,03	1358247,22
	12/1	531806,64	1358235,24

Площадь участка :3129:n1= 6830 м²

Условные обозначения:

-  Границы существующих земельных участков
-  Границы формируемого земельного участка
-  Проектируемые красные линии с координатами
-  Границы зоны допустимого размещения объектов капитального строительства на земельном участке с кадастр.номером 02:44:210901:3129
-  Кадастровый номер квартала
-  Границы охранной зоны проектируемого участка сетей электроснабжения
-  Существующие объекты капитального строительства
-  Реконструируемые внутриквартальные проезды с твердым покрытием

						30/05-018-ППТ				
						РБ, район Стерлитамакский, с/с Отрадовский, 0,1 км автодороги Стерлитамак-Стерлибашево				
Изм.	Кол.	Лист	Недок.	Подп.	Дата	Проект планировки на земельный участок с кадастровым номером 02:44:210901:3129 Основная часть		Стадия	Лист	Листов
ГИП									3	
Архитектор								ООО "ПромТехПрогресс" г. Стерлитамак		
Н.контр.						План красных линий (основной чертеж). М 1:500				

Согласовано

Взаим. инв.

Подп. и дата