



БОЙОРОК
15 июль 2021 й.

№ 279

ПРИКАЗ
15 июль 2021 г.

Өфө к.

г. Уфа

Об утверждении документации по планировке территории для размещения линейного объекта «Газопровод межпоселковый ГРС "Байрак" - ГРС "Стерлитамак-3" - мкр. Радужный ГО г. Стерлитамак Республики Башкортостан»

В соответствии с Градостроительным кодексом Российской Федерации, Законом Республики Башкортостан от 11 июля 2006 года № 341-з «О регулировании градостроительной деятельности в Республике Башкортостан», пунктами 3.6 и 3.47 Положения о Министерстве строительства и архитектуры Республики Башкортостан, утвержденного постановлением Правительства Республики Башкортостан от 4 декабря 2020 года № 741, п р и к а з ы в а ю:

1. Утвердить прилагаемую документацию по планировке территории для размещения линейного объекта «Газопровод межпоселковый ГРС "Байрак" - ГРС "Стерлитамак-3" - мкр. Радужный ГО г. Стерлитамак Республики Башкортостан».

2. Признать утратившим силу приказ Государственного комитета Республики Башкортостан по строительству и архитектуре от 26 октября 2020 года № 269 «Об утверждении проекта планировки и межевания территории для строительства объекта: "Газопровод межпоселковый ГРС "Байрак" - ГРС "Стерлитамак-3" - мкр. Радужный ГО г. Стерлитамак Республики Башкортостан"».

3. Контроль за исполнением настоящего приказа оставляю за собой.

Заместитель министра

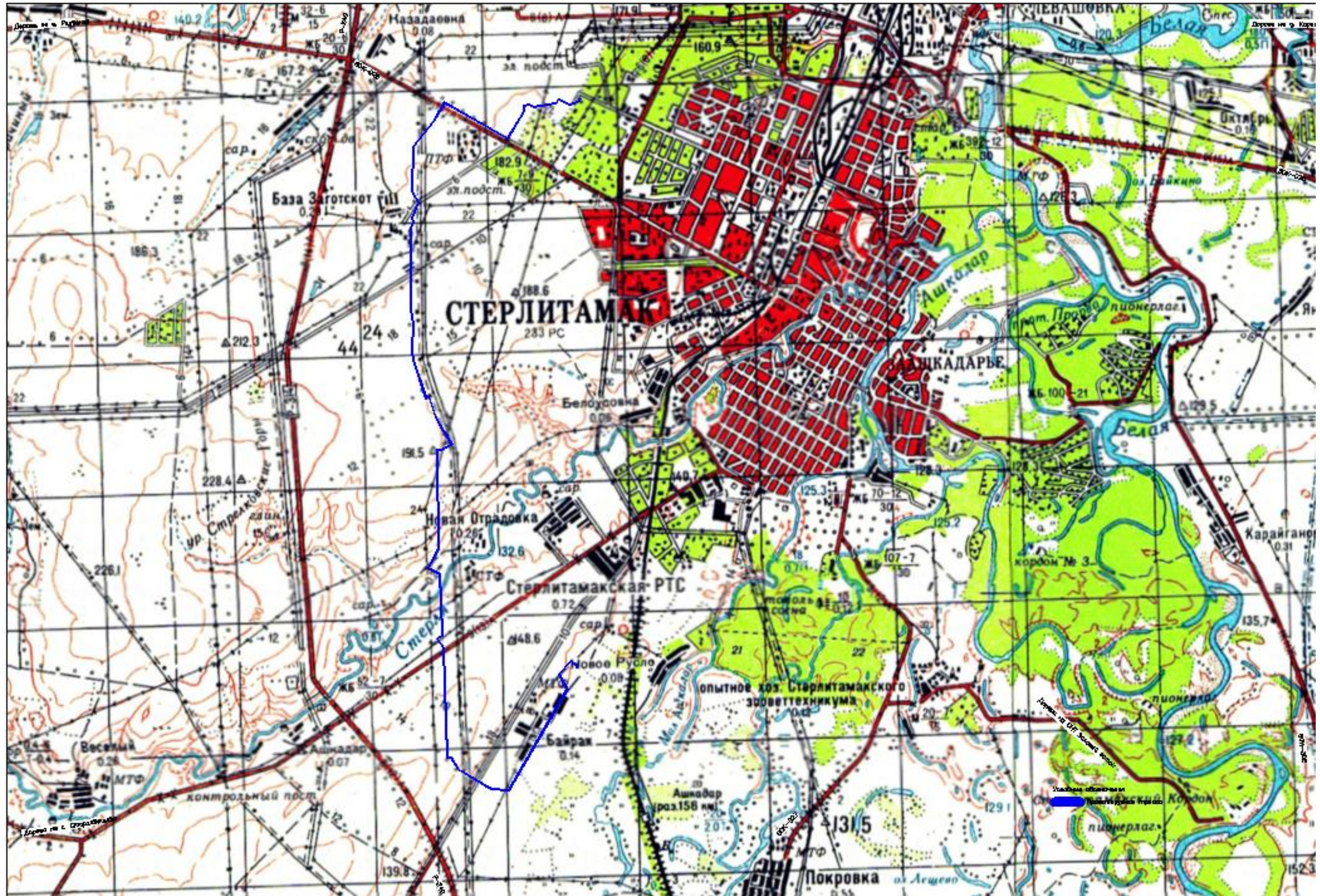
А.В. Ковшов

Утверждена
приказом Министерства
строительства и архитектуры
Республики Башкортостан
от 15 июля 2021 года № 271

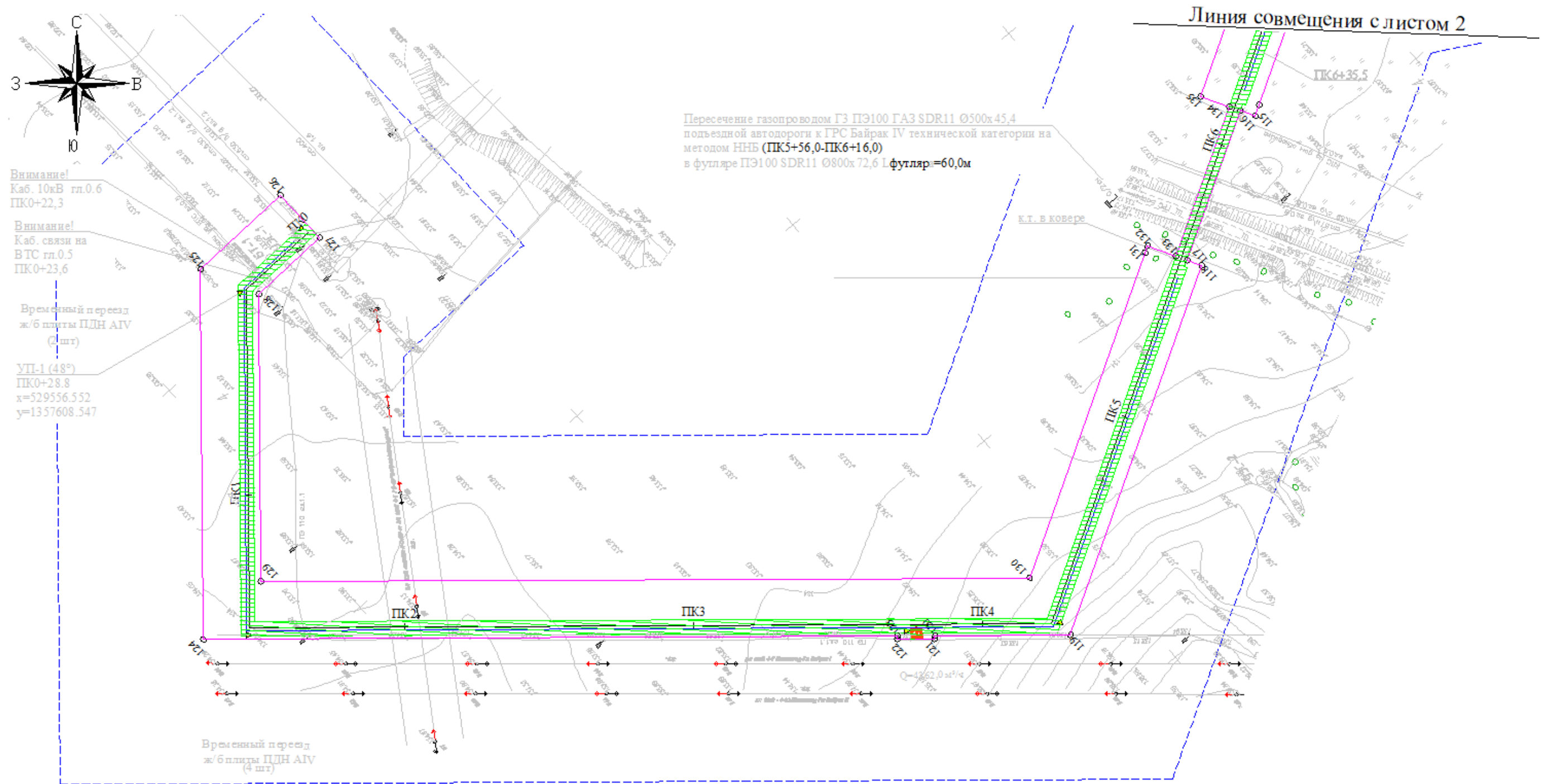
ДОКУМЕНТАЦИЯ ПО ПЛАНИРОВКЕ ТЕРРИТОРИИ
для размещения линейного объекта
«Газопровод межпоселковый ГРС "Байрак" - ГРС "Стерлитамак-3" -
мкр. Радужный ГО г. Стерлитамак Республики Башкортостан»

Проект планировки территории.
Графическая часть.

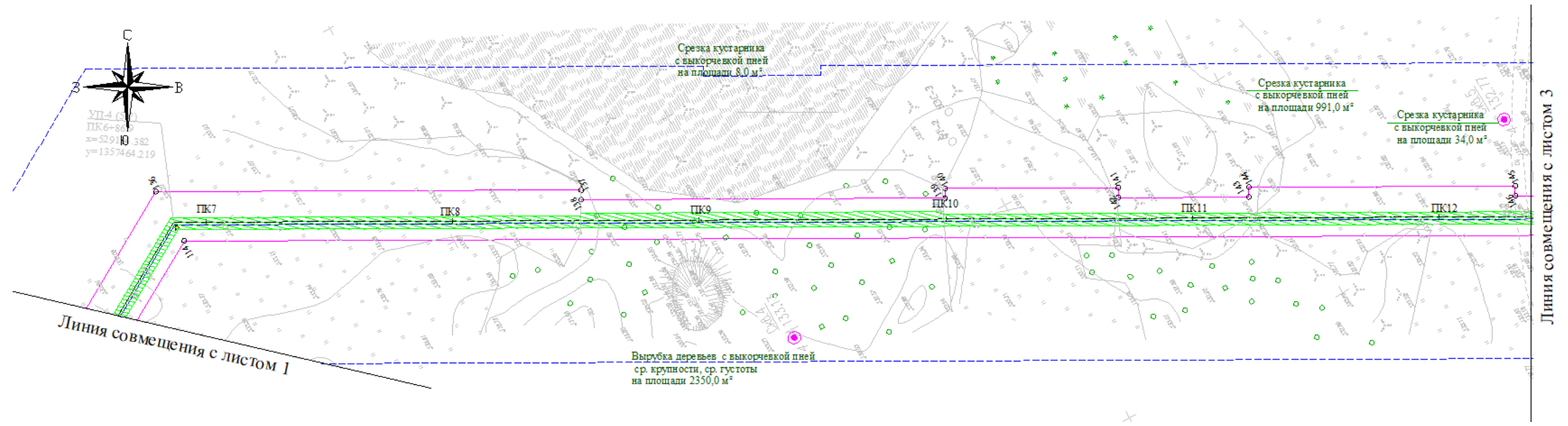
СХЕМА
расположения элемента планировочной структуры



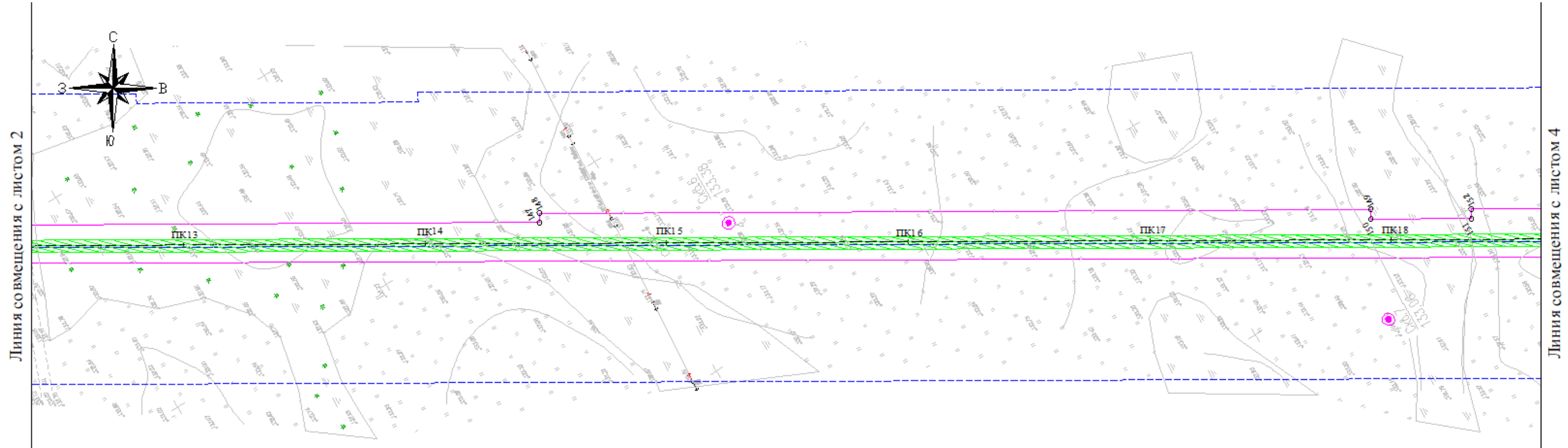
Чертеж границ
Основная часть проекта планировки территории. Графическая часть



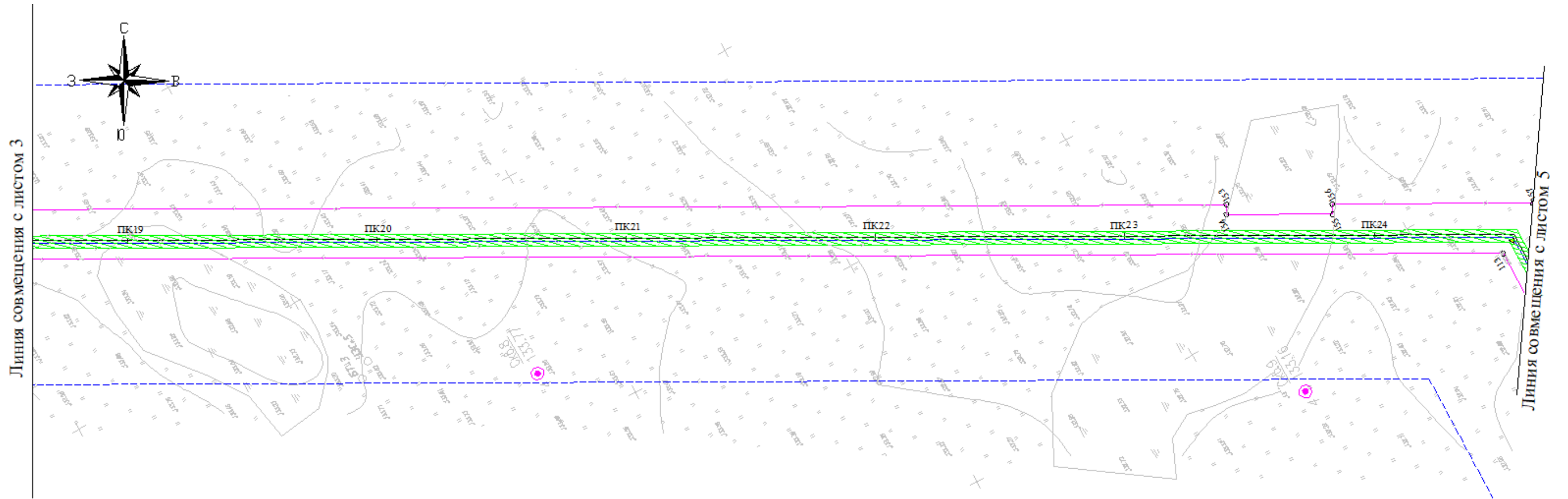
Чертеж границ
Основная часть проекта планировки территории. Графическая часть



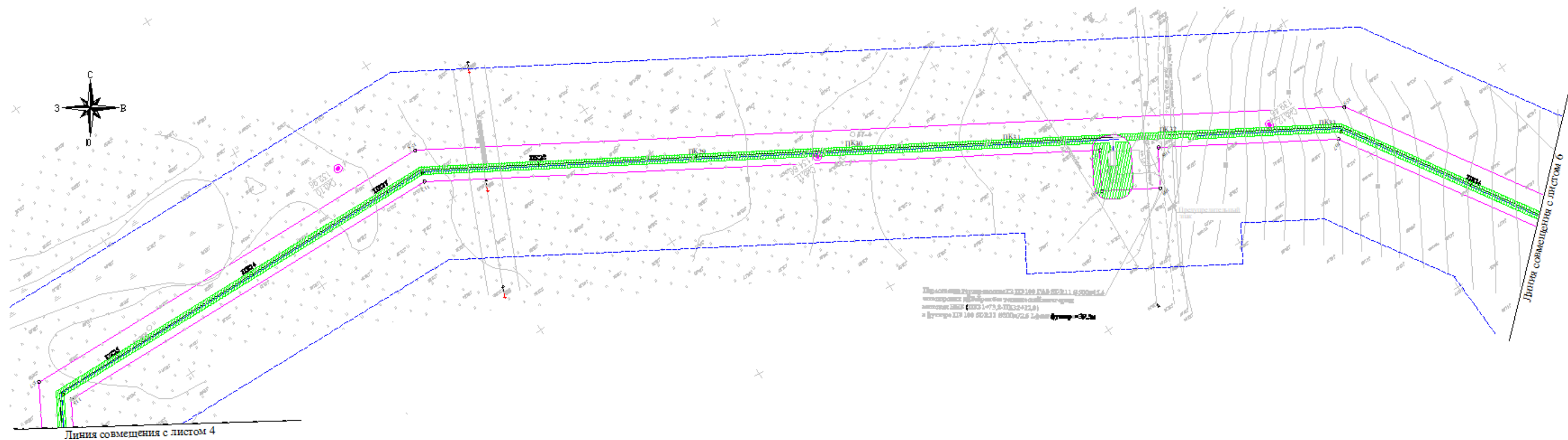
Чертеж границ
Основная часть проекта планировки территории. Графическая часть



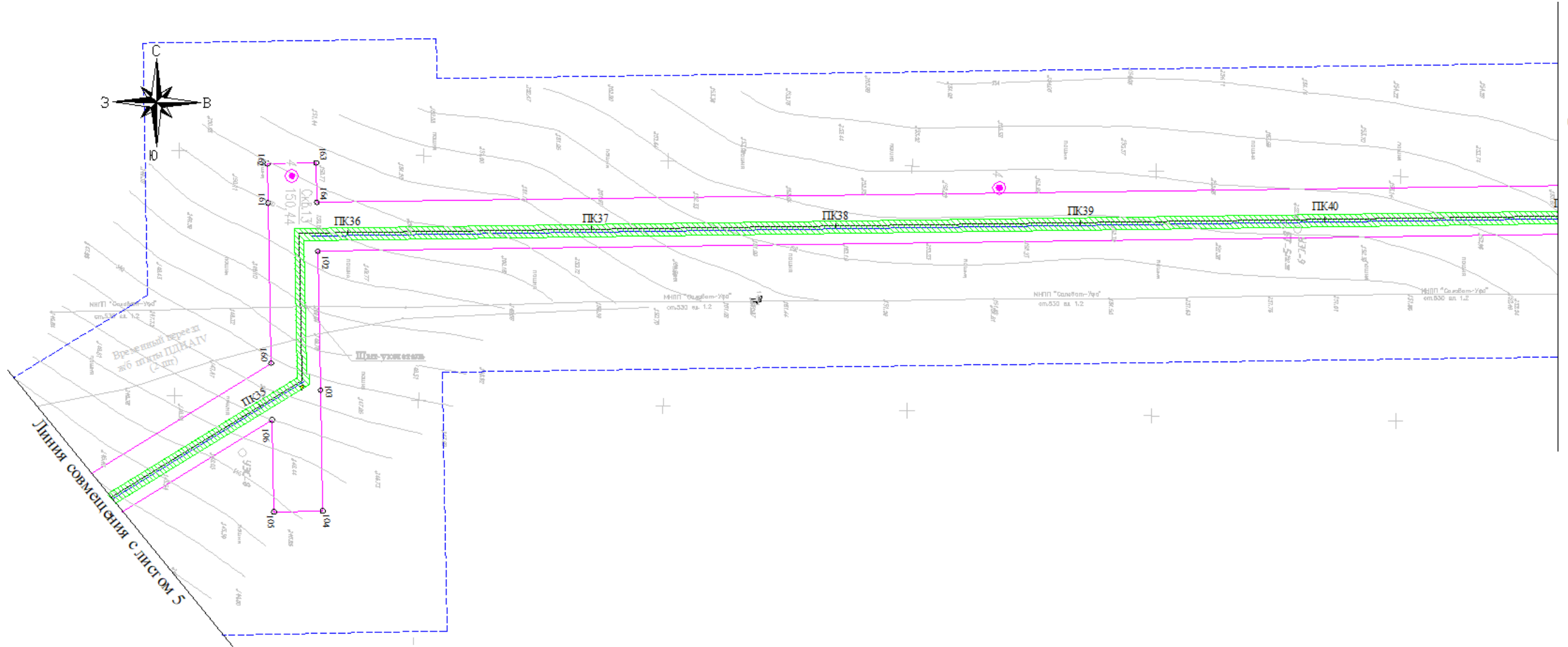
Чертеж границ
Основная часть проекта планировки территории. Графическая часть



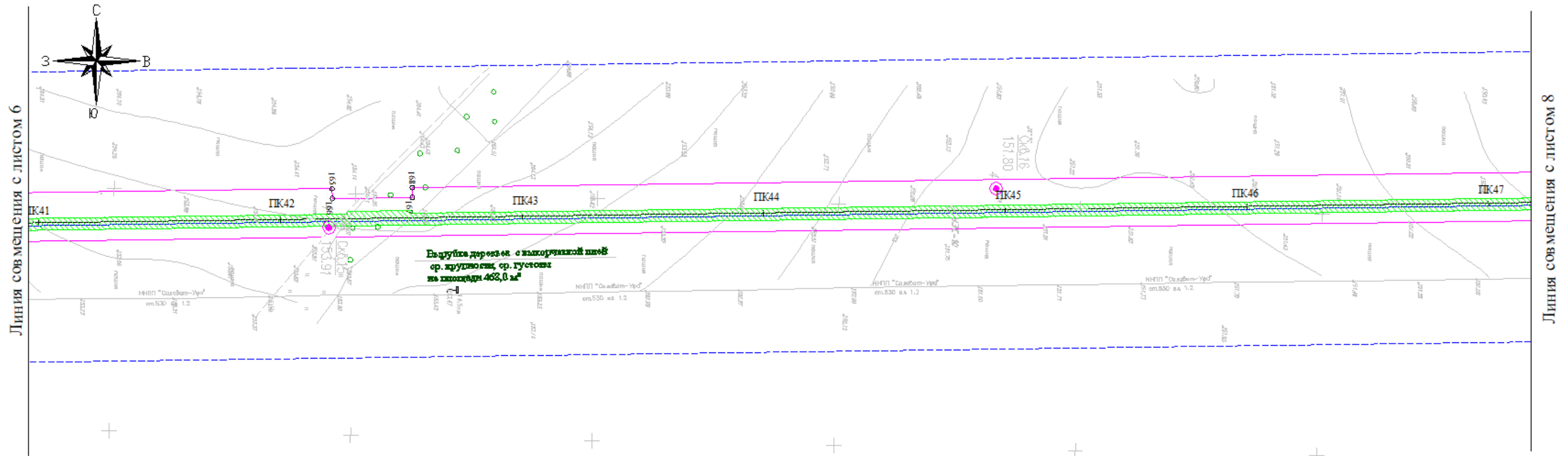
Чертеж границ
Основная часть проекта планировки территории. Графическая часть



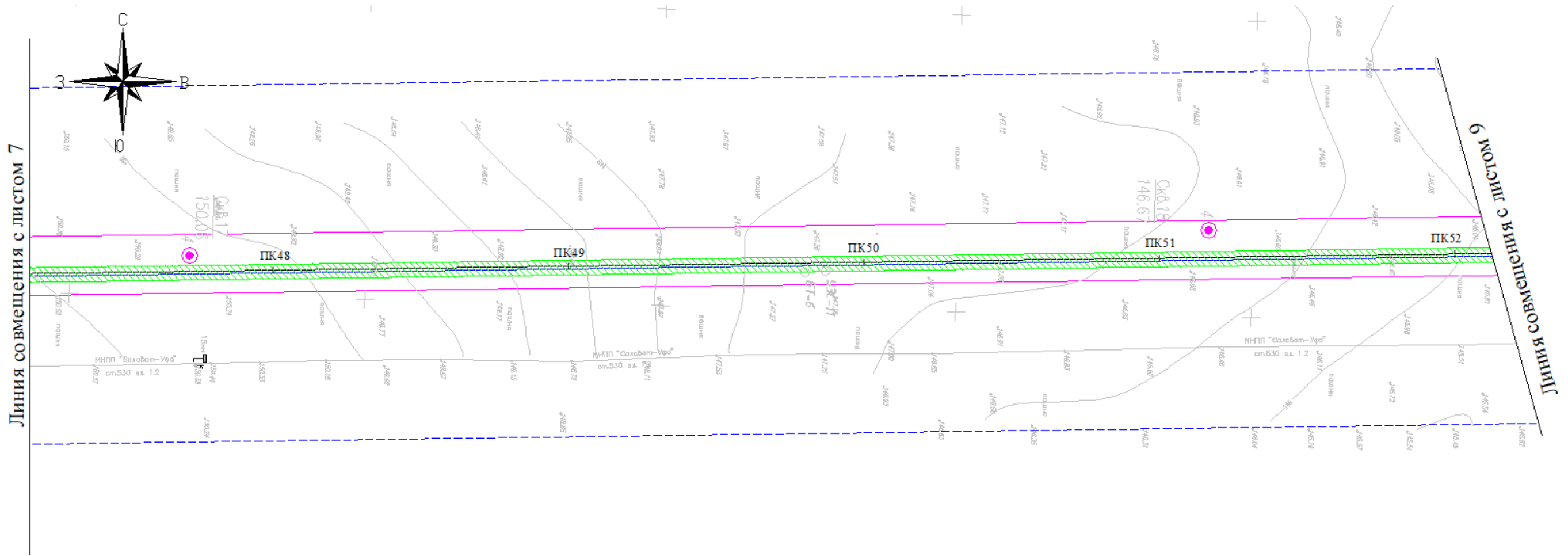
Чертеж границ
Основная часть проекта планировки территории. Графическая часть



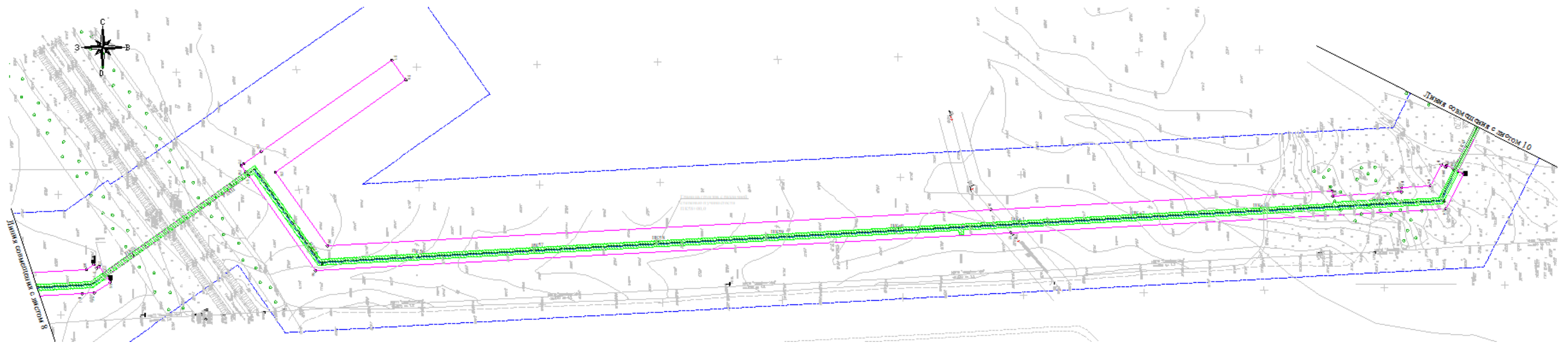
Чертеж границ
Основная часть проекта планировки территории. Графическая часть



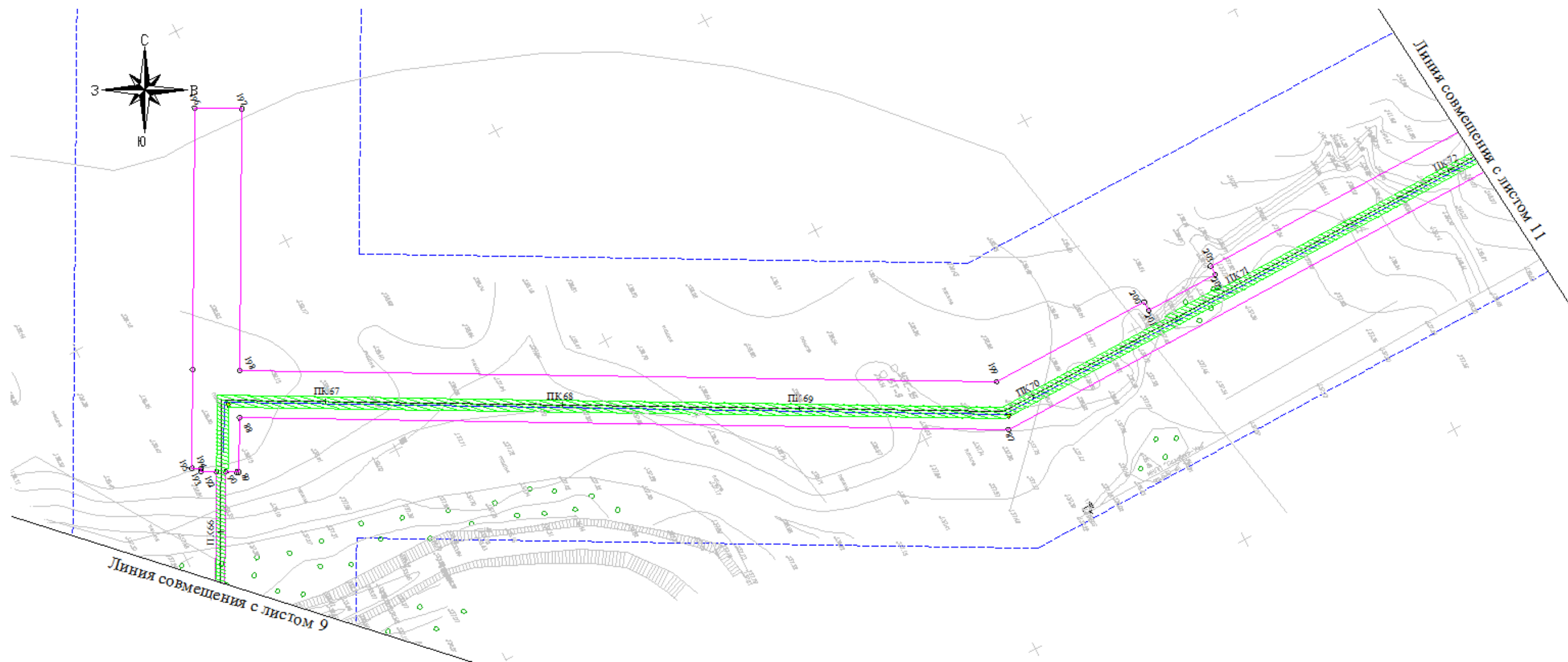
Чертеж границ
Основная часть проекта планировки территории. Графическая часть



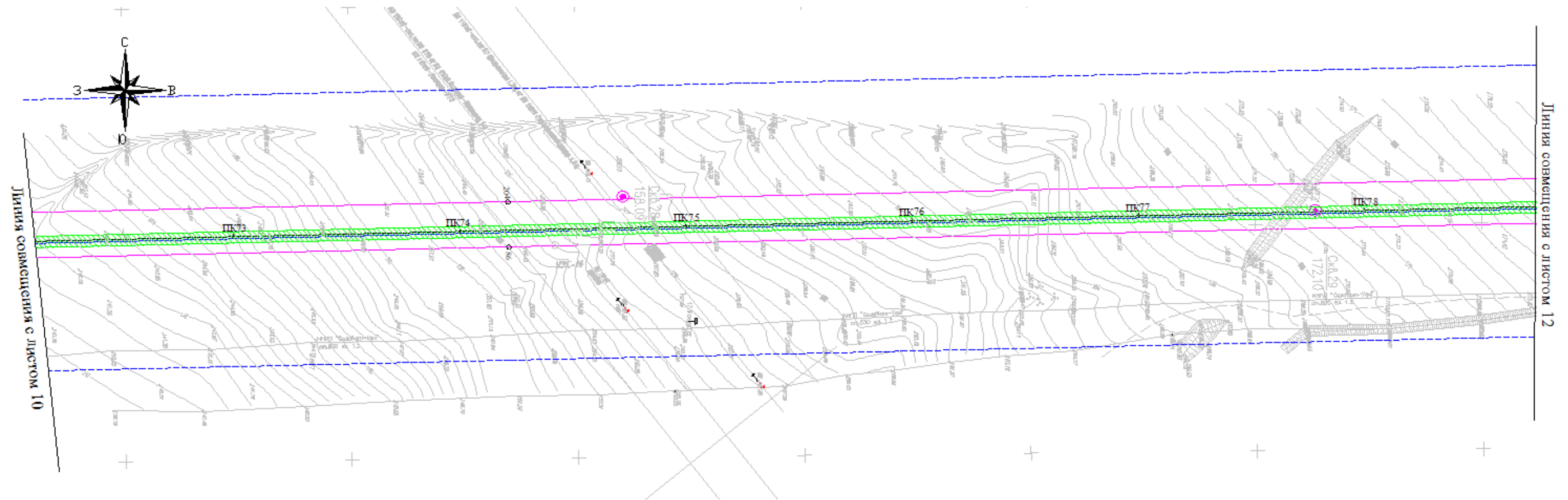
Чертеж границ
Основная часть проекта планировки территории. Графическая часть



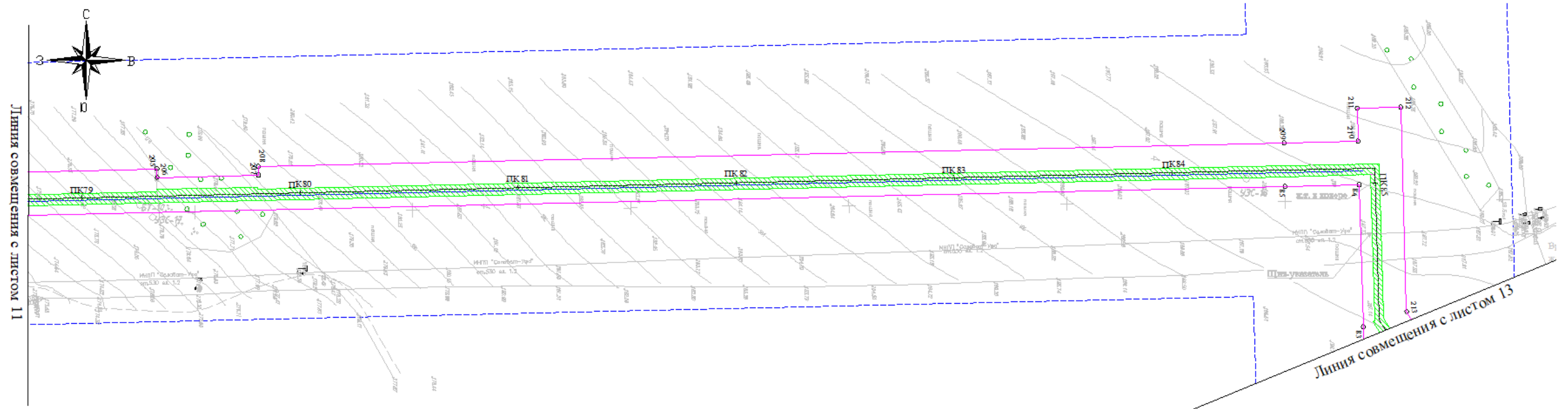
Чертеж границ
Основная часть проекта планировки территории. Графическая часть



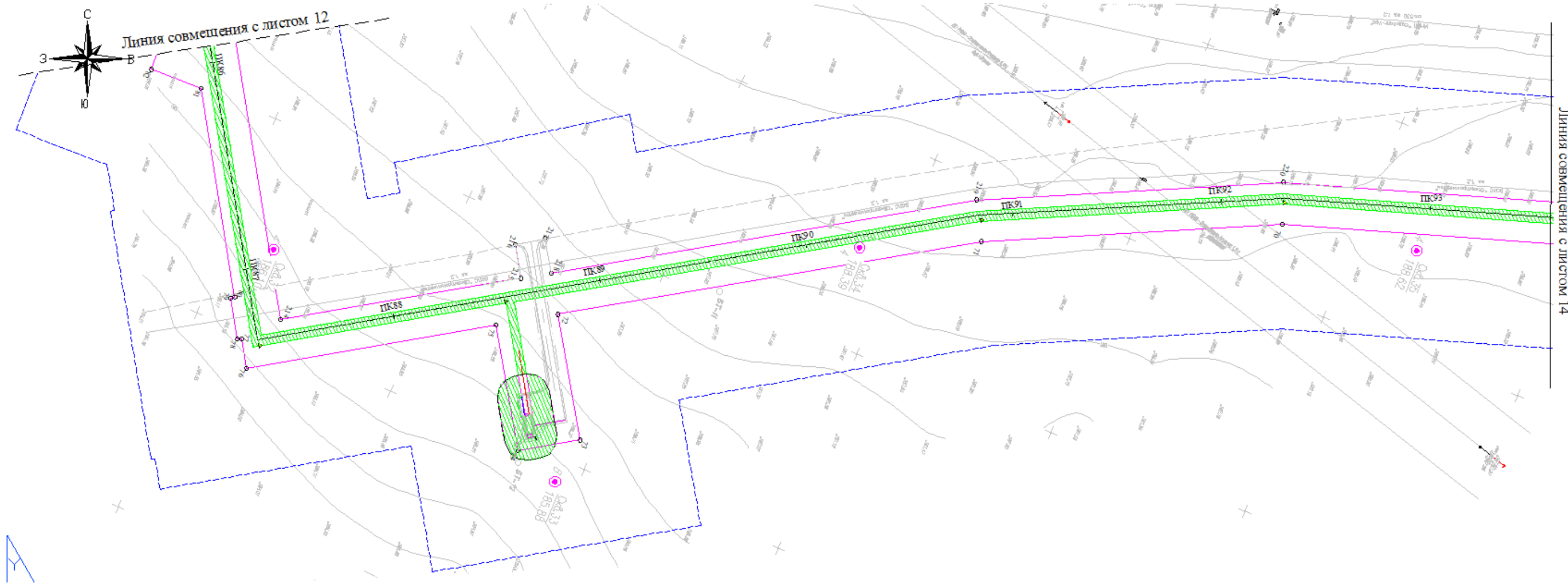
Чертеж границ
Основная часть проекта планировки территории. Графическая часть



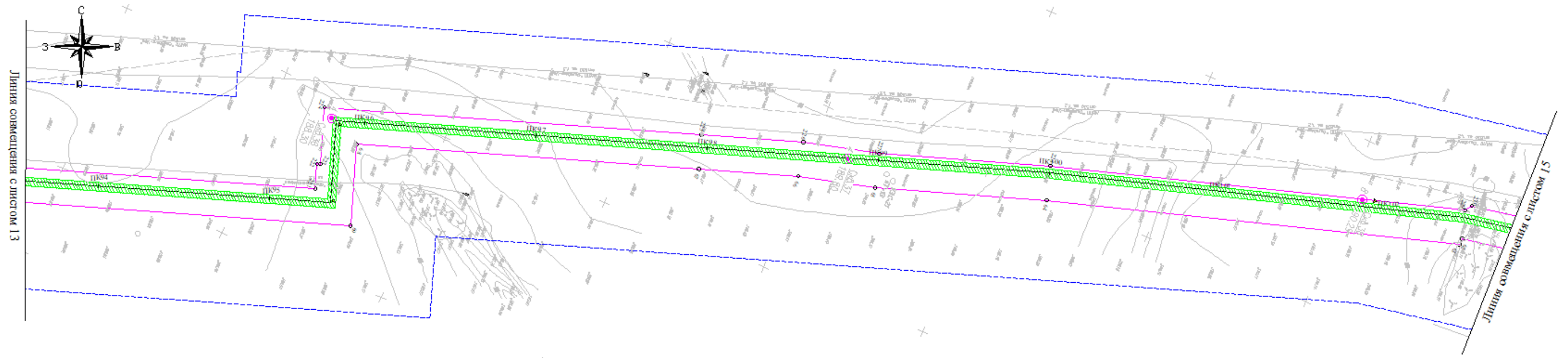
Чертеж границ
Основная часть проекта планировки территории. Графическая часть



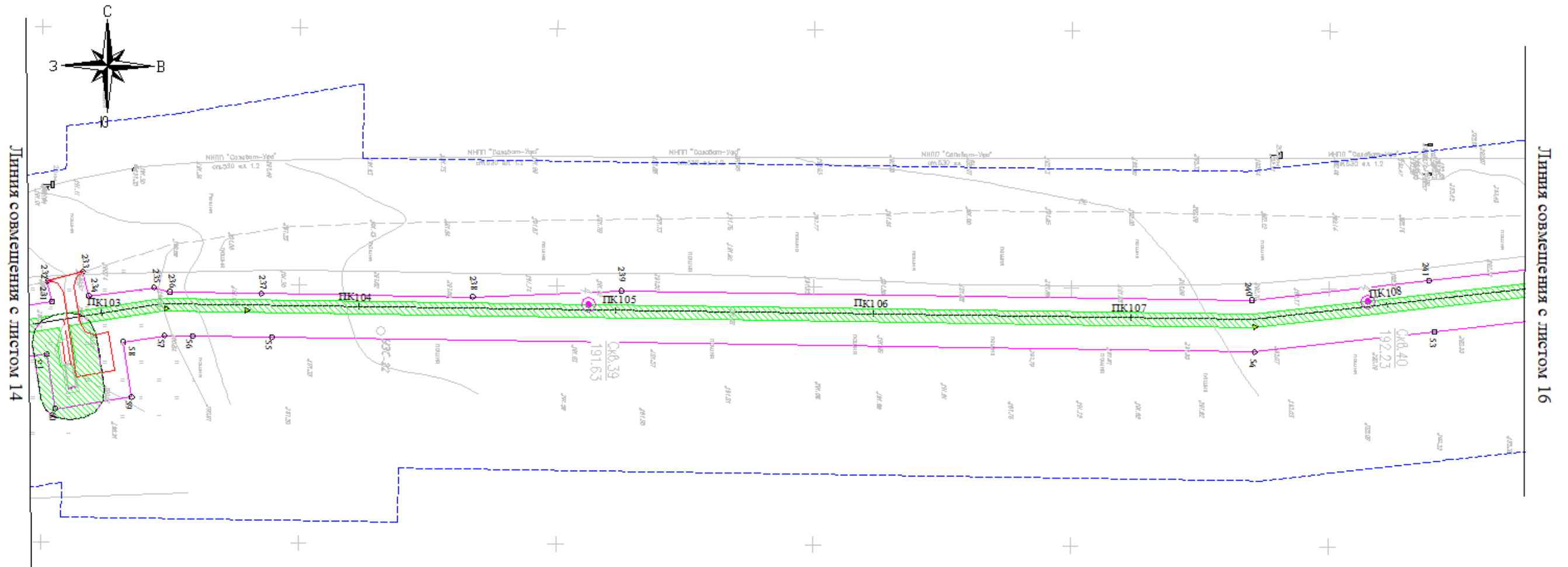
Чертеж границ
Основная часть проекта планировки территории. Графическая часть



Чертеж границ
Основная часть проекта планировки территории. Графическая часть



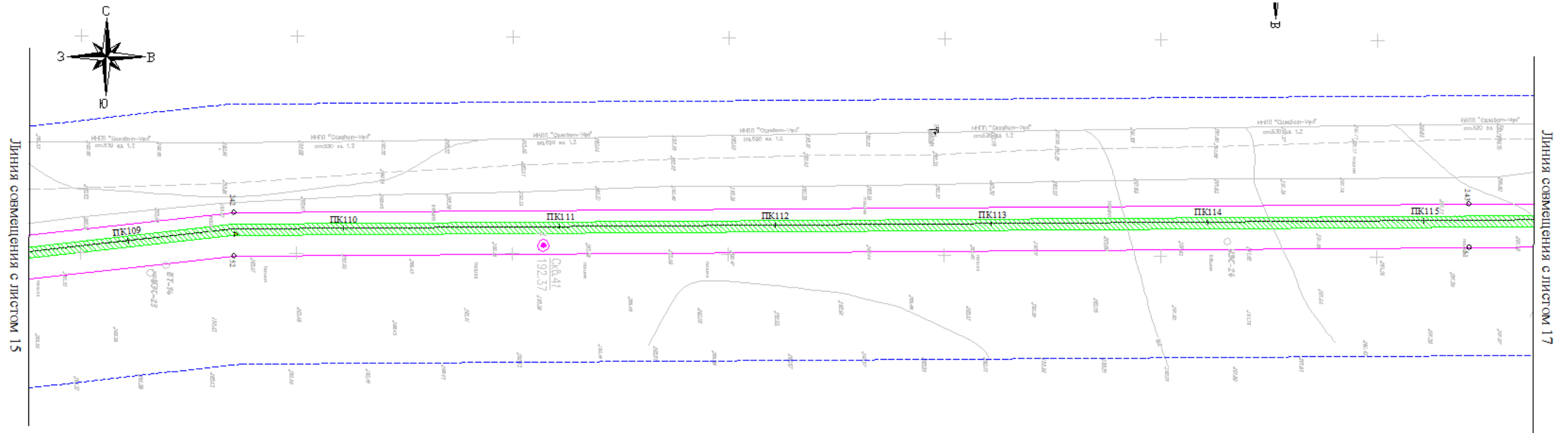
Чертеж границ
Основная часть проекта планировки территории. Графическая часть



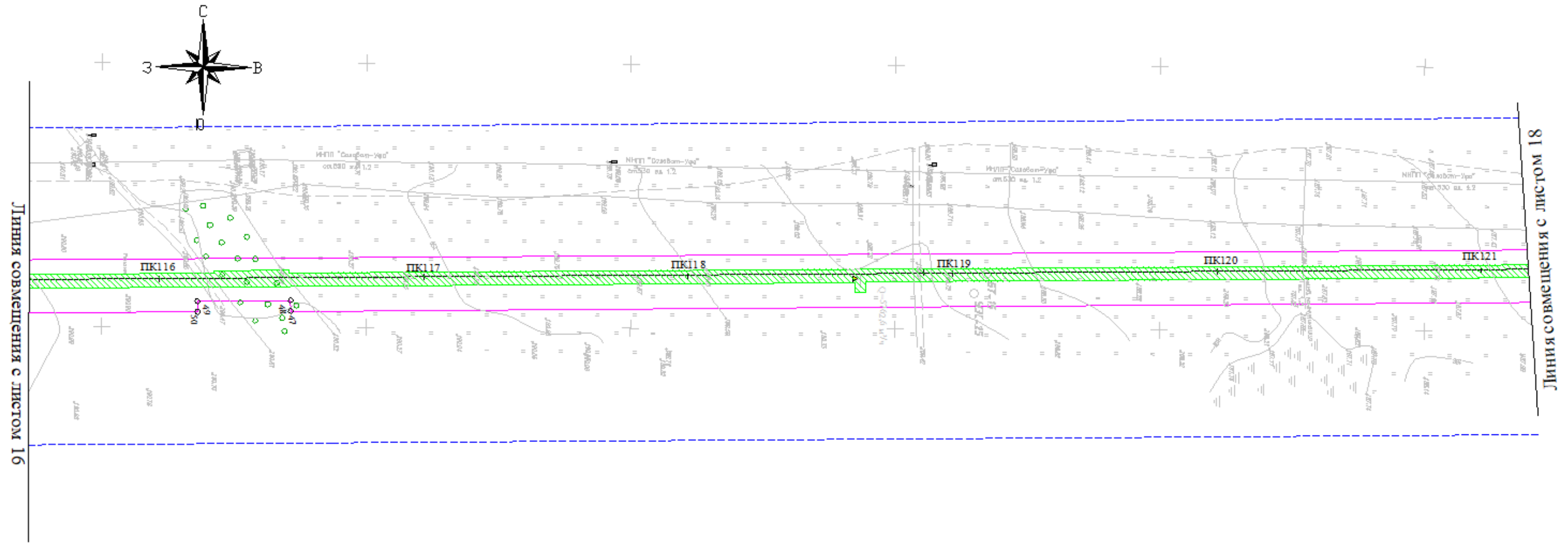
Линия совмещения с листом 14

Линия совмещения с листом 16

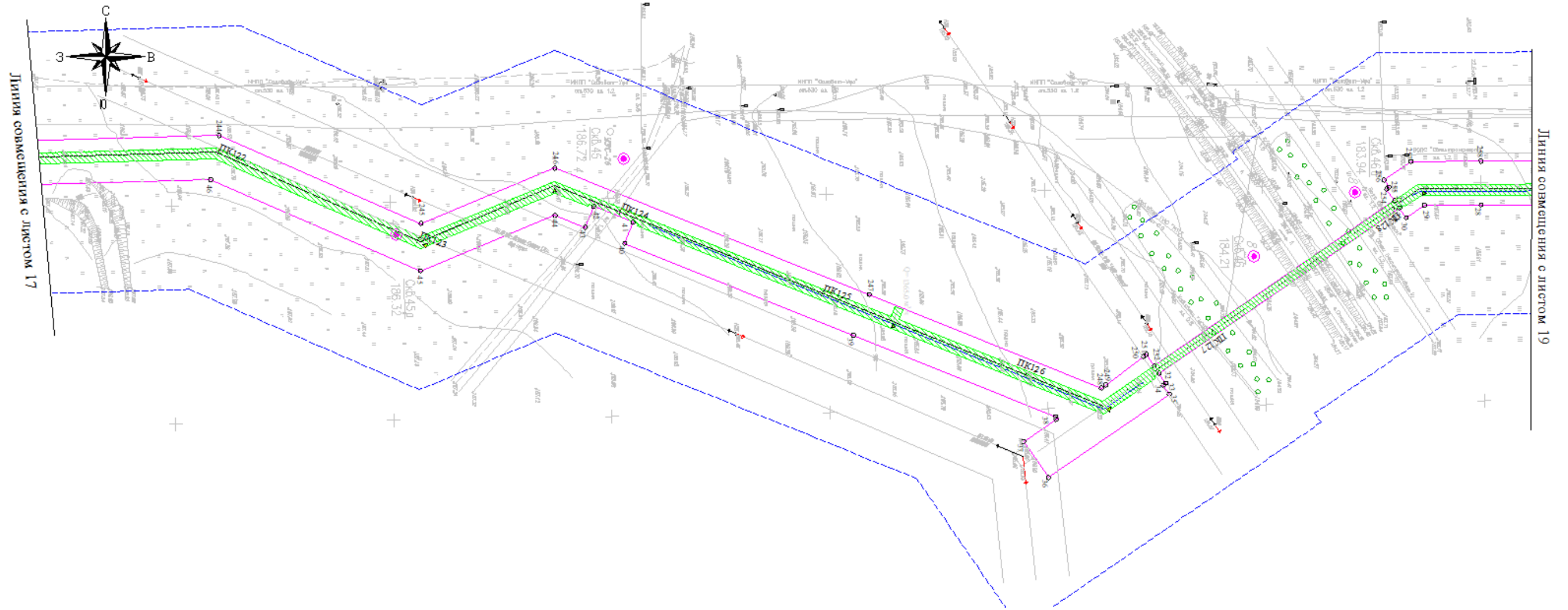
Чертёж границ
Основная часть проекта планировки территории. Графическая часть



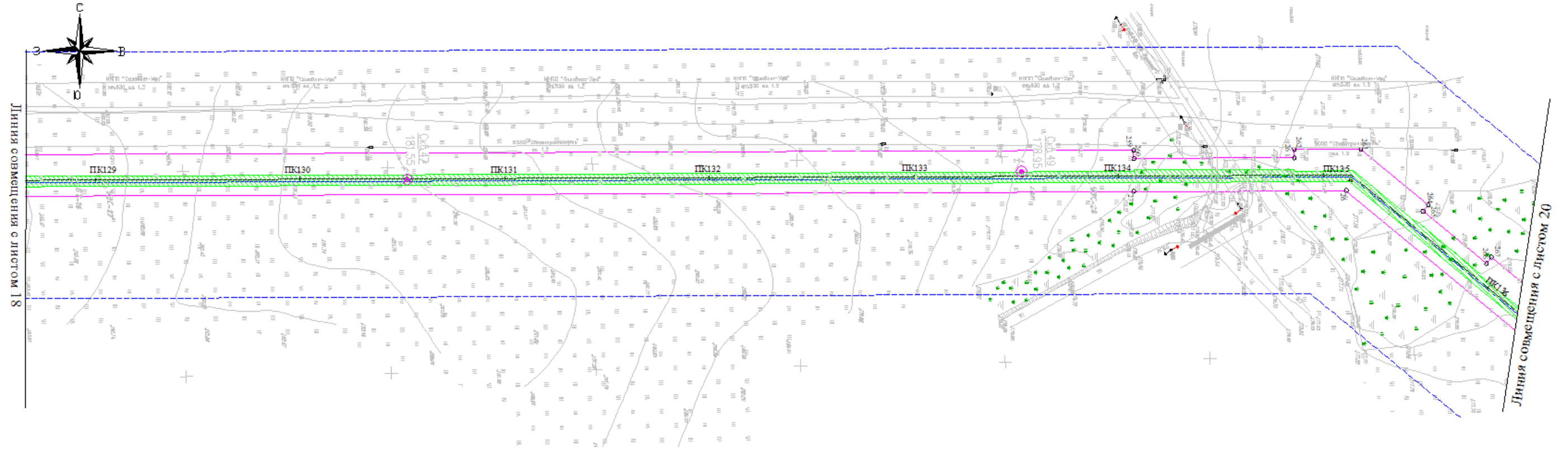
Чертеж границ
Основная часть проекта планировки территории. Графическая часть



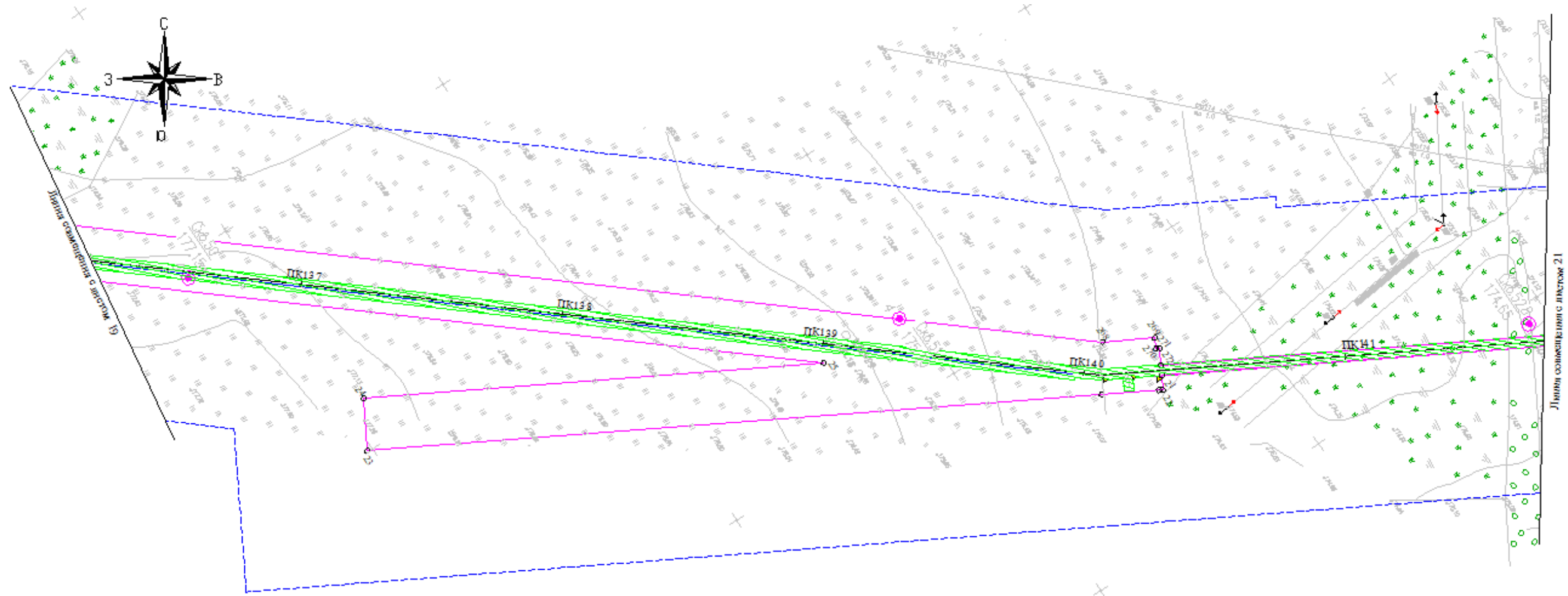
Чертеж границ
Основная часть проекта планировки территории. Графическая часть



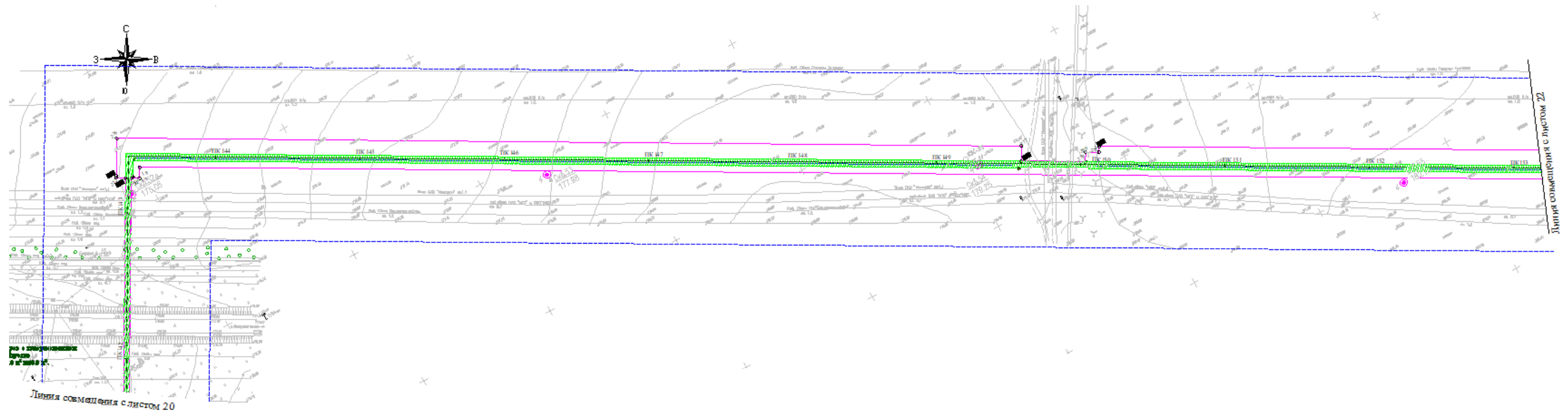
Чертеж границ
Основная часть проекта планировки территории. Графическая часть



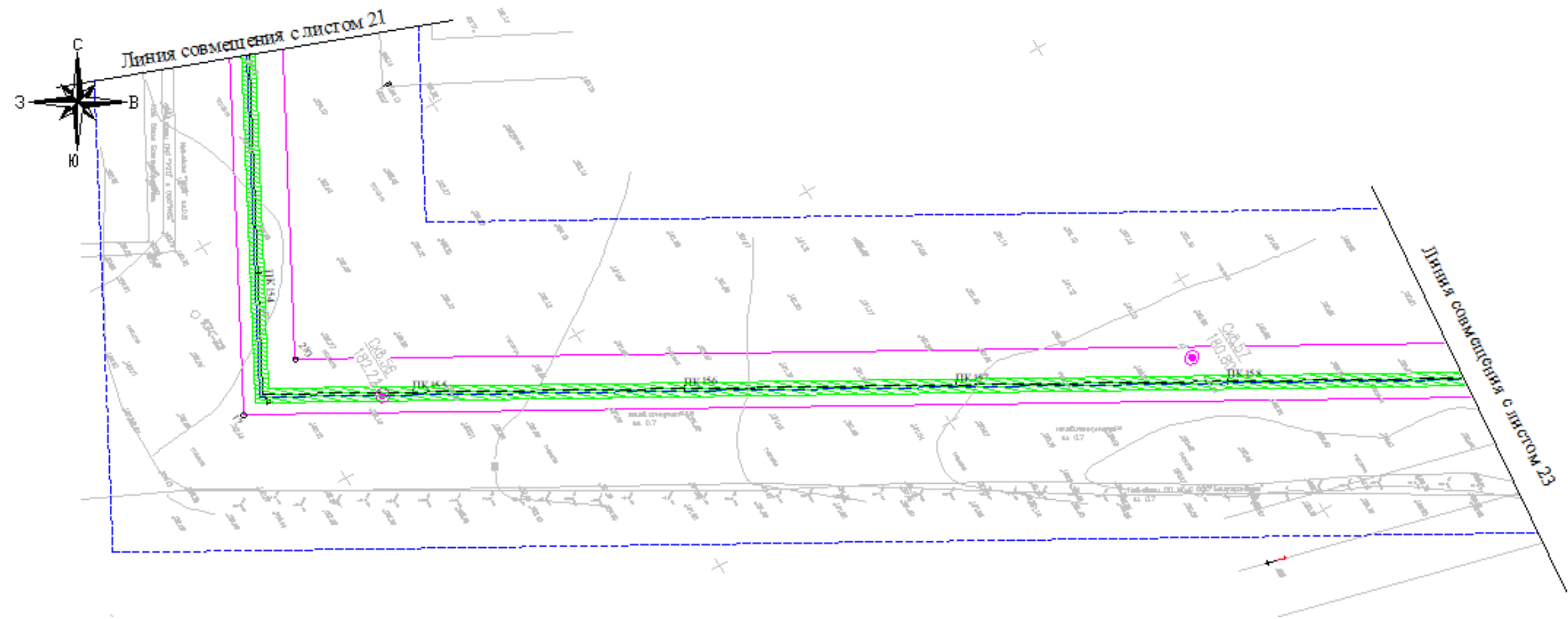
Чертеж границ
Основная часть проекта планировки территории. Графическая часть



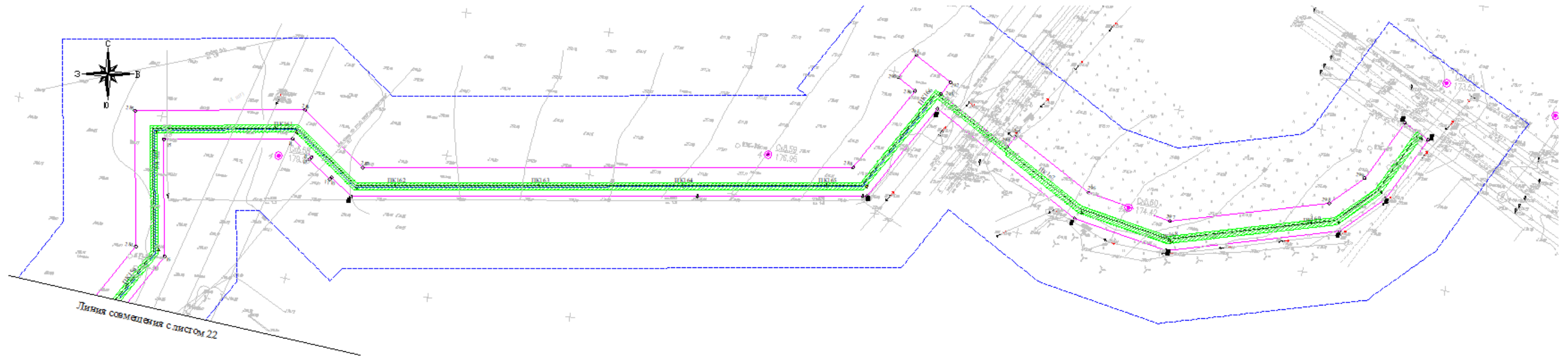
Чертеж границ
Основная часть проекта планировки территории. Графическая часть








Чертеж границ
Основная часть проекта планировки территории. Графическая часть



Чертеж границ
Основная часть проекта планировки территории. Графическая часть



Условные обозначения

-  – Границы территории, в отношении которой осуществляется подготовка проекта планировки;
-  – Границы зон планируемого размещения линейных объектов с номерами характерных точек. Красные линии совпадают с границами зон планируемого размещения линейных объектов (Приказ Минстроя России от 25.04.2017 № 742/пр);
-  – Провод-спутник;
-  – Ось трассы газопровода;
-  – Границы зон с особыми условиями использования территорий, подлежащие установлению в связи с размещением линейных объектов.

Проект планировки территории.
Положение о размещении линейного объекта

1. Положение о размещении линейного объекта

1.1. Исходно-разрешительная документация

Основанием для разработки проекта планировки и проекта межевания территории для размещения линейного объекта «Газопровод межпоселковый ГРС "Байрак" - ГРС "Стерлитамак-3" - мкр. Радужный ГО г. Стерлитамак Республики Башкортостан» являются:

– решение Государственного комитета Республики Башкортостан по строительству и архитектуре от 11 августа 2020 года № 10-14/34 о подготовке по планировке территории и утверждении задания на разработку документации по планировке территории для размещения объекта «Газопровод межпоселковый ГРС "Байрак" - ГРС "Стерлитамак-3" - мкр. Радужный ГО г. Стерлитамак Республики Башкортостан»;

– задание на разработку документации по планировке территории для размещения объекта «Газопровод межпоселковый ГРС "Байрак" - ГРС "Стерлитамак-3" - мкр. Радужный ГО г. Стерлитамак Республики Башкортостан»;

– градостроительная документация муниципального района Стерлитамакский район Республики Башкортостан;

– градостроительная документация ГО г. Стерлитамак Республики Башкортостан;

– инженерные изыскания, разработанные ООО «ТрансСтройИнжиниринг» в 2019 году;

– письмо Администрации сельского поселения Отрадовский сельсовет муниципального района Стерлитамакский район Республики Башкортостан от 17 августа 2020 года № 417 о согласовании документации по планировке территории для размещения линейного объекта;

– письмо Администрации сельского поселения Казадаевский сельсовет муниципального района Стерлитамакский район Республики Башкортостан от 21 августа 2020 года № 273 о согласовании документации по планировке территории для размещения линейного объекта;

– письмо Администрации ГО г. Стерлитамак Республики Башкортостан документации проекта планировки территории от 30 июня 2020 года № 16-5338 о согласовании документации по планировке территории для размещения линейного объекта;

– письмо Управления по государственной охране объектов культурного наследия Республики Башкортостан о наличии (отсутствии) объектов культурного наследия от 26 декабря 2019 года № 07-07/5581;

– письмо Администрации муниципального района Стерлитамакский район Республики Башкортостан о наличии (отсутствии) особо охраняемых природных территорий местного значения от 30 января 2020 года №01-26/382;

– письмо Министерства природопользования и экологии Республики Башкортостан о наличии (отсутствии) особо охраняемых природных территорий республиканского значения от 4 июля 2020 года № 12/10923.

1.2. Наименование, основные характеристики и назначение планируемого для размещения линейного объекта

Наименование линейного объекта – «Газопровод межпоселковый ГРС "Байрак" - ГРС "Стерлитамак-3" - мкр. Радужный ГО г. Стерлитамак Республики Башкортостан». Протяженность линейного объекта 17 км.

Проектируемый линейный объект предназначен для газоснабжения населенных пунктов МР Стерлитамакский район Республики Башкортостан – с. Загородный, с. Новая Отрадовка, с. Мариинский, д. Байрак, мкр. Радужный, мкр. Западный 2, мкр. Западный 5, мкр. Звездный.

Источник газоснабжения – ГРС «Стерлитамак-3», ГРС Байрак.

Природный газ, предназначен для отопления, горячего водоснабжения, пищевого приготовления жилого фонда и коммунально-бытового потребления.

В административном отношении линейный объект расположен в границе муниципального района Стерлитамакский район Республики Башкортостан, с/с Отрадовский, с/с Казадаевский, ГО г. Стерлитамак Республики Башкортостан.

2. Перечень координат характерных точек границ зон планируемого размещения линейного объекта

Красные линии, обозначающие границы территорий, предназначенных для строительства, реконструкции линейного объекта, устанавливаются по границам зон планируемого размещения линейного объекта.

Ведомость координат характерных точек границ зон планируемого размещения линейного объекта (красных линий) приведена в таблице 1.

Таблица 1

№ точки	Координата X	Координата Y
1	538212,20	1357656,66
2	538202,73	1357674,28
3	538158,03	1357650,25
4	538131,46	1357622,04
5	538101,87	1357504,60
6	538115,30	1357438,20

№ точки	Координата X	Координата Y
7	538178,10	1357333,52
8	538111,20	1357293,11
9	538062,64	1356937,81
10	538074,05	1356922,72
11	538072,46	1356921,51
12	538084,41	1356905,70
13	538086,04	1356906,87
14	538097,02	1356892,35
15	538084,50	1356803,49
16	538003,74	1356815,04
17	537580,24	1356560,33
18	538125,20	1355599,43
19	538118,67	1355595,71
20	538121,39	1355590,94
21	537864,95	1355444,99
22	537862,23	1355449,77
23	537598,07	1355299,43
24	537607,97	1355282,04
25	537760,75	1355369,00
26	537468,01	1355119,42
27	537364,22	1355118,00
28	536800,00	1355110,30
29	536774,09	1355109,94
30	536765,59	1355115,57
31	536762,56	1355110,99
32	536651,05	1355184,74
33	536654,08	1355189,40
34	536652,84	1355190,22
35	536655,60	1355194,40
36	536599,55	1355231,51
37	536588,53	1355214,88
38	536604,47	1355204,32
39	536511,16	1355164,80
40	536407,20	1355120,85
41	536411,28	1355111,18
42	536393,35	1355103,60
43	536389,28	1355113,22
44	536375,51	1355107,46
45	536313,41	1355131,85
46	536217,93	1355088,25
47	535671,47	1355094,01

№ точки	Координата X	Координата Y
48	535671,43	1355090,01
49	535636,22	1355090,38
50	535636,26	1355094,38
51	535542,86	1355095,37
52	534971,12	1355101,39
53	534841,11	1355116,43
54	534771,18	1355124,52
55	534389,34	1355120,20
56	534358,49	1355119,85
57	534347,66	1355119,73
58	534331,63	1355122,31
59	534335,00	1355143,60
60	534305,37	1355148,29
61	534302,01	1355127,07
62	534270,97	1355132,07
63	534270,63	1355135,70
64	534038,36	1355202,11
65	533943,02	1355232,96
66	533898,91	1355243,55
67	533843,73	1355261,40
68	533653,29	1355323,00
69	533667,95	1355368,20
70	533365,15	1355466,18
71	533234,72	1355527,88
72	533060,46	1355636,03
73	533092,60	1355687,81
74	533067,11	1355703,63
75	533035,01	1355651,91
76	532932,02	1355715,74
77	532924,59	1355703,53
78	532922,88	1355704,57
79	532912,49	1355687,48
80	532914,20	1355686,44
81	532861,69	1355600,08
82	532836,27	1355600,56
83	532835,38	1355557,71
84	532834,13	1355492,64
85	532800,00	1355493,08
86	531770,05	1355506,70
87	531333,21	1355512,48
88	531047,77	1355357,10

№ точки	Координата X	Координата Y
89	531036,98	1355377,29
90	531032,13	1355374,69
91	530998,02	1355438,49
92	530962,82	1355504,33
93	530967,66	1355506,92
94	530952,36	1355535,54
95	530590,83	1355547,92
96	530012,27	1355567,71
97	529958,40	1355487,58
98	529838,55	1355568,99
99	529841,64	1355573,54
100	529828,50	1355582,46
101	529818,19	1355582,82
102	528157,44	1355639,96
103	528159,71	1355696,67
104	528161,67	1355745,86
105	528141,69	1355746,66
106	528140,19	1355709,18
107	527980,32	1355811,64
108	527921,40	1355909,78
109	527943,59	1355923,02
110	527924,45	1355954,93
111	527902,28	1355941,64
112	527681,49	1356309,52
113	527671,78	1356572,06
114	529194,47	1357455,60
115	529255,02	1357422,12
116	529257,68	1357426,94
117	529305,81	1357400,34
118	529303,15	1357395,52
119	529422,15	1357329,72
120	529457,54	1357360,70
121	529458,22	1357359,91
122	529468,00	1357368,48
123	529467,32	1357369,26
124	529648,24	1357527,62
125	529563,96	1357624,40
126	529526,19	1357625,22
127	529525,76	1357605,23
128	529554,73	1357604,55
129	529620,06	1357529,53

№ точки	Координата X	Координата Y
130	529419,58	1357353,99
131	529314,96	1357411,84
132	529312,82	1357413,02
133	529307,74	1357403,83
134	529259,62	1357430,44
135	529264,70	1357439,62
136	529194,23	1357478,58
137	529045,22	1357392,12
138	529047,23	1357388,66
139	528919,65	1357314,63
140	528917,64	1357318,09
141	528856,82	1357282,80
142	528858,83	1357279,34
143	528813,11	1357252,81
144	528811,10	1357256,27
145	528717,70	1357202,07
146	528719,71	1357198,61
147	528532,37	1357089,91
148	528530,37	1357093,37
149	528232,64	1356920,61
150	528234,64	1356917,15
151	528198,64	1356896,26
152	528196,63	1356899,72
153	527757,63	1356644,99
154	527759,64	1356641,53
155	527722,88	1356620,20
156	527720,87	1356623,66
157	527651,35	1356583,32
158	527661,70	1356303,64
159	527965,48	1355797,40
160	528139,26	1355686,02
161	528136,65	1355620,67
162	528136,04	1355604,52
163	528156,03	1355603,80
164	528156,64	1355619,98
165	528790,21	1355598,18
166	528790,35	1355602,17
167	528823,45	1355601,04
168	528823,31	1355597,04
169	529822,04	1355562,67
170	529828,34	1355558,39

№ точки	Координата X	Координата Y
171	529830,59	1355561,70
172	529832,65	1355560,30
173	529836,30	1355565,68
174	529956,16	1355484,26
175	529952,54	1355478,86
176	529969,18	1355467,56
177	530079,45	1355393,87
178	530090,69	1355410,41
179	529980,85	1355485,02
180	530022,68	1355547,35
181	530574,37	1355528,47
182	530858,41	1355518,75
183	530858,54	1355522,74
184	530915,95	1355520,78
185	530915,82	1355516,78
186	530940,16	1355515,95
187	530949,35	1355498,76
188	530952,87	1355500,65
189	530953,56	1355499,37
190	530959,29	1355502,44
191	530994,02	1355437,48
192	531028,61	1355372,80
193	531022,88	1355369,73
194	531023,57	1355368,42
195	531020,06	1355366,51
196	531091,77	1355232,52
197	531109,41	1355241,95
198	531057,20	1355339,46
199	531338,18	1355492,41
200	531408,93	1355491,48
201	531408,99	1355495,36
202	531440,90	1355495,06
203	531440,85	1355491,06
204	531769,79	1355486,71
205	532282,80	1355479,92
206	532282,86	1355483,92
207	532329,32	1355483,31
208	532329,27	1355479,31
209	532799,83	1355473,08
210	532833,75	1355472,64
211	532833,50	1355457,60

№ точки	Координата X	Координата Y
212	532853,48	1355457,29
213	532855,24	1355550,91
214	532938,63	1355688,11
215	533037,45	1355626,77
216	533028,89	1355612,97
217	533041,10	1355604,84
218	533049,91	1355619,03
219	533225,14	1355510,28
220	533357,77	1355447,55
221	533640,85	1355355,95
222	533636,38	1355342,19
223	533638,29	1355341,57
224	533628,09	1355310,14
225	533837,58	1355242,37
226	533894,24	1355224,15
227	533937,61	1355213,69
228	534032,86	1355182,88
229	534266,27	1355116,14
230	534268,94	1355112,25
231	534303,94	1355106,69
232	534302,08	1355098,78
233	534315,91	1355095,03
234	534318,26	1355104,40
235	534343,60	1355101,10
236	534349,74	1355102,81
237	534385,17	1355103,27
238	534467,41	1355104,30
239	534525,17	1355101,74
240	534770,14	1355104,51
241	534838,75	1355096,57
242	534970,85	1355081,39
243	535542,65	1355075,37
244	536222,18	1355068,21
245	536314,00	1355110,13
246	536375,79	1355085,87
247	536518,95	1355146,37
248	536624,54	1355191,00
249	536626,53	1355189,68
250	536644,01	1355176,89
251	536645,35	1355176,00
252	536648,90	1355181,44

№ точки	Координата X	Координата Y
253	536760,35	1355107,65
254	536756,76	1355102,23
255	536758,01	1355101,40
256	536755,80	1355098,06
257	536768,19	1355089,86
258	536800,27	1355090,30
259	537364,50	1355098,00
260	537364,44	1355102,00
261	537442,90	1355103,08
262	537442,96	1355099,08
263	537475,50	1355099,52
264	537507,96	1355127,19
265	537505,36	1355130,24
266	537535,88	1355156,25
267	537538,47	1355153,21
268	537853,45	1355421,76
269	537870,82	1355431,64
270	537868,84	1355435,12
271	537870,14	1355435,86
272	537866,93	1355441,51
273	538123,37	1355587,46
274	538126,58	1355581,81
275	538127,76	1355582,48
276	538150,42	1355595,37
277	537840,91	1356141,23
278	537831,77	1356136,07
279	537809,83	1356174,77
280	537815,48	1356177,96
281	537810,94	1356185,97
282	537814,42	1356187,94
283	537607,26	1356553,22
284	538007,95	1356794,24
285	538101,51	1356780,85
286	538117,98	1356897,78
287	538083,58	1356943,28
288	538129,72	1357280,93
289	538188,41	1357316,38
290	538196,15	1357303,53
291	538213,25	1357313,86
292	538197,54	1357339,99
293	538188,54	1357334,59

№ точки	Координата X	Координата Y
294	538158,19	1357385,17
295	538167,20	1357390,57
296	538134,22	1357445,54
297	538122,38	1357504,11
298	538149,59	1357612,11
299	538170,36	1357634,18
1	538212,20	1357656,66

3. Перечень координат характерных точек границ зон планируемого размещения линейных объектов, подлежащих реконструкции в связи с изменением их местоположения

Линейные объекты, подлежащие реконструкции, в связи с изменением их местоположения отсутствуют.

4. Предельные параметры разрешенного строительства, реконструкции объектов капитального строительства, входящих в состав линейного объекта в границах зон их планируемого размещения

Объекты капитального строительства, входящие в состав линейного объекта в границах зон их планируемого размещения, отсутствуют.

5. Мероприятия по защите сохраняемых объектов капитального строительства (здание, строение, сооружение, объекты, строительство которых не завершено), существующих и строящихся на момент подготовки проекта планировки территории, а также объектов капитального строительства, планируемых к строительству в соответствии с ранее утвержденной документацией по планировке территории, от возможного негативного воздействия в связи с размещением линейного объекта

Сохраняемые объекты капитального строительства (здание, строение, сооружение, объекты, строительство которых не завершено), существующих и строящихся на момент подготовки проекта планировки территории, а также объектов капитального строительства, планируемых к строительству в соответствии с ранее утвержденной документацией по планировке территории, от возможного негативного воздействия в связи с размещением линейного объекта.

6. Мероприятия по сохранению объектов культурного наследия от возможного негативного воздействия в связи с размещением линейного объекта

Согласно письма от Управления по государственной охране объектов культурного наследия Республики Башкортостан от 26 декабря 2019 года № 07-07/5581, объекты культурного наследия, включенные в Единый государственный реестр объектов культурного наследия (памятников истории и культуры) народов Российской Федерации, выявленные объекты культурного наследия и объекты, обладающие признаками объекта культурного (в том числе археологического) наследия, отсутствуют.

7. Мероприятия по охране окружающей среды

Согласно письма Министерства природных ресурсов и экологии Республики Башкортостан от 14 июля 2020 года № 12-10923 и письма администрации муниципального района Стерлитамакский район Республики Башкортостан от 30 января 2020 года № 01-26-382 линейный объект не входит в границы существующих особо охраняемых природных территорий федерального, регионального и местного значения.

9. Информация о необходимости осуществления мероприятий по защите территории от чрезвычайных ситуаций природного и техногенного характера, в том числе по обеспечению пожарной безопасности и гражданской обороне

Согласно исходных данных и требованиям Главного управления МЧС России по Республике Башкортостан от 13 февраля 2020 года № 2288-3-1-6 разработаны мероприятия по гражданской обороне, мероприятия по предупреждению чрезвычайных ситуаций природного и техногенного характера.

9.1. Мероприятия по защите территории чрезвычайных ситуаций природного и техногенного характера

Для защиты территории от чрезвычайных ситуаций природного характера, вызванных опасными природными процессами, предусмотрены следующие инженерные мероприятия:

- электрохимическая защита проектируемого объекта от почвенной коррозии;
- комплекс технических решений по молниезащите;
- защита проектируемого объекта от статического электричества.

Линейный объект находится вне зоны возможного сильного радиоактивного заражения местности.

Для организации и проведения работ по заблаговременному выявлению источников чрезвычайных ситуаций предназначена система мониторинга и прогнозирования чрезвычайных ситуаций природного и техногенного характера на территории Республики Башкортостан.

9.2. Мероприятия по обеспечению пожарной безопасности

Для обеспечения пожарной безопасности линейного объекта предусмотрены следующие мероприятия:

- применение негорючих и слабогорючих материалов труб для газопровода и защитных футляров (сталь, полиэтилен) – полиэтиленовые трубы для проектируемого подземного газопровода высокого давления, полиэтилен Д-200, Д-400.
- размещение газопровода – подземное;
- применение негорючих материалов для технологического оборудования;
- применением искробезопасного инструмента при проведении обслуживания и ремонта технологического оборудования;

9.3. Мероприятия по гражданской обороне

Линейный объект является не категорированным по гражданской обороне. В составе проектируемого объекта не предусматривается размещение зданий и сооружений, к которым предъявляются требования по степени огнестойкости в соответствии с СП 165.1325800.2014. «Свод правил. Инженерно-технические мероприятия по гражданской обороне. Актуализированная редакция СНиП 2.01.51-90», утвержденным приказом Министерства строительства и жилищно-коммунального хозяйства Российской Федерации от 12 ноября 2014 года № 705/пр.

Проект межевания территории.
Текстовая часть

1. Перечень и сведения о площади образуемых земельных участков, в том числе возможные способы их образования

Проектом межевания территории предусмотрен отвод земель на период строительства (краткосрочное пользование), а также – на период эксплуатации (аренда сроком до 49 лет) постоянных сооружений и автомобильной дороги.

Общая площадь территории межевания составляет 33,8948 га, в том числе 0,2341 га для постоянного землеотвода, испрашиваемых в долгосрочную аренду под строительство площадочных сооружений (ГРПБ и подъезды к ним, отключающие устройства, контрольные трубки, опознавательные знаки, столбы сигнальные, дорожные знаки).

Изъятие земельных участков для государственных нужд не требуется.

Перечень и сведения образуемых земельных участках, в том числе о правообладателях земельных участков, категория земель, адресные характеристики земельных участков, площадь исходных земельных участков приведены в таблице 1.

Таблица 1

№ п/п	Обозначение на чертеже межевания	Кадастровый номер исходных земельных участков	Вид права	Правообладатель	Категория земель	Планируемая категория земель образуемого земельного участка	Вид разрешенного использования земельного участка (части земельного участка) существующий	Вид разрешенного использования земельного участка (части земельного участка) планируемый	Адресные характеристики земельных участков	Площадь исходных земельных участков, кв.м.	Площадь земельного участка (части земельного участка), необходимая для строительства объект-та, кв.м
1	2	3	6	7	8	9	10	11	12	4	5
1	02:56:040401:3/чзу1	02:56:040401:3	Собственность, № 02-04-17/085/2009-470 от 09.12.2009	Российская Федерация	2	2	Для сельскохозяйственного производства	Трубопроводный транспорт	Республика Башкортостан, г Стерлитамак, тракт Раевский, д 6	477859	6774
2	02:56:040401:3У1	02:56:040401	Земли неразграниченной госсобственности	-	2	2	-	Трубопроводный транспорт	Республика. Башкортостан, г Стерлитамак	-	28
3	02:44:151401:3У1	02:56:040401	Земли неразграниченной госсобственности	-	1	1	-	Трубопроводный транспорт	Республика Башкортостан, МР Стерлитамакский район, с/с Казадаевский	-	4215
4	02:44:000000:1277/чзу1(1)	02:44:000000:1277	СПК имени Явнова, договор аренды от 28.08.2014, №02-04-17/051/2014-929	Данные о правообладателе отсутствуют	1	1	Для сельскохозяйственного производства	Трубопроводный транспорт	Республика Башкортостан, МР Стерлитамакский район	18572513	2683
5	02:44:000000:1277/чзу1(2)	-/-	-/-	-/-	-/-	-/-	-/-	-/-	-/-	-/-	184
6	02:44:000000:1277/чзу1(3)	-/-	-/-	-/-	-/-	-/-	-/-	-/-	-/-	-/-	1123
7	02:44:000000:1277/чзу1(4)	-/-	-/-	-/-	-/-	-/-	-/-	-/-	-/-	-/-	415
8	02:44:000000:1277/чзу1(5)	-/-	-/-	-/-	-/-	-/-	-/-	-/-	-/-	-/-	1094
9	02:44:000000:1277/чзу1(6)	-/-	-/-	-/-	-/-	-/-	-/-	-/-	-/-	-/-	4139
10	02:44:000000:1277/чзу1(7)	-/-	-/-	-/-	-/-	-/-	-/-	-/-	-/-	-/-	174
11	02:44:000000:1277/чзу1(8)	-/-	-/-	-/-	-/-	-/-	-/-	-/-	-/-	-/-	727
12	02:44:000000:165/чзу1(1)	02:44:000000:165	Договор на весь объект с ООО СП «Дружба»	Долевая собственность 288 человек	1	1	Для сельскохозяйственного производства	Трубопроводный транспорт	Республика Башкортостан, МР Стерлитамакский район, СПКК имени Явнова	22612736	14567
13	02:44:000000:165/чзу1(2)	-/-	-/-	-/-	-/-	-/-	-/-	-/-	-/-	-/-	98
14	02:44:000000:165/чзу1(3)	-/-	-/-	-/-	-/-	-/-	-/-	-/-	-/-	-/-	12702
15	02:44:000000:165/чзу1(4)	-/-	-/-	-/-	-/-	-/-	-/-	-/-	-/-	-/-	8486
16	02:44:000000:165/чзу1(5)	-/-	-/-	-/-	-/-	-/-	-/-	-/-	-/-	-/-	381
17	02:44:000000:165/чзу1(6)	-/-	-/-	-/-	-/-	-/-	-/-	-/-	-/-	-/-	191
18	02:44:151401:776/чзу1	02:44:151401:776	Собственность	Балабанова Светлана Владимировна	1	1	Для сельскохозяйственного производства	Трубопроводный транспорт	Республика Башкортостан, МР Стерлитамакский район	88238	11222
19	02:44:151401:213/чзу1	02:44:151401:213	ООО «Башкирские распределительные тепловые сети»	Данные о правообладателе отсутствуют	3	3	Для размещения промышленных объектов	Трубопроводный транспорт	Республика Башкортостан, МР Стерлитамакский район, СПКК имени Явнова	35187	96
20	02:44:151401:777/чзу1	02:44:151401:777	Собственность № 02-04/117-17/016/2015-110/3 от 20.03.2015	ООО «Экологические технологии»	1	1	Для сельскохозяйственного производства	Трубопроводный транспорт	Республика Башкортостан, МР Стерлитамакский район	506011	93
21	02:44:151701:3У1(1)	02:44:151701	Земли неразграниченной госсобственности	-	1	1	-	Трубопроводный транспорт	Республика Башкортостан, МР Стерлитамакский район,	-	147

									с/с Казадаевский		
22	02:44:151701:3У1(2)	-//-	-//-	-//-	-//-	-//-	-//-	-//-	-//-	-//-	1
23	02:44:151701:3У2	02:44:151701	Земли неразграниченной госсобственности	-	2	2	-	Трубопроводный транспорт	Республика Башкортостан, МР Стерлитамакский район, с/с Отрадовский	-	668
24	02:44:151701:1260/чзу1	02:44:151701:1260	Договор аренды земельного участка от 19.09.2017 №17/106- т, Козлов Сергей Валериевич	Данные о правообладателе отсутствуют	1	1	Животноводство	Трубопроводный транспорт	Республика Башкортостан, МР Стерлитамакский район, с/с Отрадовский, с Мариинский	113710	5345
25	02:44:151701:2073/чзу1	02:44:151701:2073	Собственность, № 02:44:151701:2073-02/117/2020- 1 от 01.06.2020	Федоров Алексей Николаевич	1	1	Для сельскохозяйственного производства	Трубопроводный транспорт	Республика Башкортостан, МР Стерлитамакский район, с/с Отрадовский, с Мариинский	118612	5906
26	02:44:151701:1261/чзу1(1)	02:44:151701:1261	Козлов Сергей Валериевич; Договор аренды земельного участка от 19.09.2017 №17/107-т	Данные о правообладателе отсутствуют	1	1	Животноводство	Трубопроводный транспорт	Республика Башкортостан, МР Стерлитамакский район, с/с Отрадовский, с Мариинский	28808	978
27	02:44:151701:1261/чзу1(2)	-//-	-//-	-//-	-//-	-//-	-//-	-//-	-//-	-//-	155
28	02:44:210801:3У1(1)	02:44:210801	Земли неразграниченной госсобственности	-	2	2	-	Трубопроводный транспорт	Республика Башкортостан, МР Стерлитамакский район, с/с Отрадовский, с Мариинский	-	218
29	02:44:210801:3У1(2)	-//-	-//-	-//-	-//-	-//-	-//-	-//-	-//-	-//-	20169
30	02:44:210801:3У1(3)	-//-	-//-	-//-	-//-	-//-	-//-	-//-	-//-	-//-	33
31	02:44:210801:3У2(1)	02:44:210801	Земли неразграниченной госсобственности	-	1	1	-	Трубопроводный транспорт	Республика Башкортостан, МР Стерлитамакский район	-	1622
32	02:44:210801:3У2(2)	-//-	-//-	-//-	-//-	-//-	-//-	-//-	-//-	-//-	1249
33	02:44:210801:3У2(3)	-//-	-//-	-//-	-//-	-//-	-//-	-//-	-//-	-//-	10
34	02:44:210801:3У2(4)	-//-	-//-	-//-	-//-	-//-	-//-	-//-	-//-	-//-	60
35	02:44:210801:641/чзу1(1)	02:44:210801:641	Не зарегистрировано	Данные о правообладателе отсутствуют	1	1	Для сельскохозяйственного производства	Трубопроводный транспорт	СПК «Первомайский»	207334	36
36	02:44:210801:641/чзу1(2)	-//-	-//-	-//-	-//-	-//-	-//-	-//-	-//-	-//-	41
37	02:44:210801:641/чзу1(3)	-//-	-//-	-//-	-//-	-//-	-//-	-//-	-//-	-//-	4048
38	02:44:210801:641/чзу1(4)	-//-	-//-	-//-	-//-	-//-	-//-	-//-	-//-	-//-	19
39	02:44:210801:641/чзу1(5)	-//-	-//-	-//-	-//-	-//-	-//-	-//-	-//-	-//-	167
40	02:44:210801:7685/чзу1(1)	02:44:210801:7685	Собственность, сервитут № 02:44:210801:7685-02/117/2019- 1 от 09.07.2019	Долгий Игорь Анатольевич	2	2	Коммунальное обслуживание	Трубопроводный транспорт	Республика Башкортостан, МР Стерлитамакский район, с/с Отрадовский	21125	2432
41	02:44:210801:7685/чзу1(2)	-//-	-//-	-//-	-//-	-//-	-//-	-//-	-//-	-//-	121
42	02:44:210801:7686/чзу1(1)	02:44:210801:7686	Собственность, № 02:44:210801:7686-02/117/2019- 1 от 11.07.2019	Долгий Игорь Анатольевич	2	2	Для размещения объектов физической культуры и спорта	Трубопроводный транспорт	Республика Башкортостан, МР Стерлитамакский район, с/с Отрадовский	2279	144
43	02:44:210801:7686/чзу1(2)	-//-	-//-	-//-	-//-	-//-	-//-	-//-	-//-	-//-	3
44	02:44:210801:7687/чзу1	02:44:210801:7687	Собственность, № 02:44:210801:7687-02/117/2019- 1 от 09.07.2019	Долгий Игорь Анатольевич	2	2	Для размещения коммунальных, складских объектов	Трубопроводный транспорт	Республика Башкортостан, МР Стерлитамакский район, с/с Отрадовский	127	120
45	02:44:210801:7688/чзу1	02:44:210801:7688	Собственность, № 02:44:210801:7688-02/117/2019- 1 от 09.07.2019	Долгий Игорь Анатольевич	2	2	Для размещения коммунальных, складских объектов	Трубопроводный транспорт	Республика Башкортостан, МР Стерлитамакский район, с/с Отрадовский	3184	241
46	02:44:210801:7684/чзу1	02:44:210801:7684	Собственность, № 02:44:210801:7684-02/117/2019- 1 от 11.07.2019	Долгий Игорь Анатольевич	2	2	Коммунальное обслуживание	Трубопроводный транспорт	Республика Башкортостан, МР Стерлитамакский район, с/с Отрадовский	14646	2850
47	02:44:000000:2230/чзу1	02:44:000000:2230	Не зарегистрировано	Данные о	1	1	Для	Трубопроводный	Республика Башкортостан, МР	770348	15354

74	02:44:000000:2468/чзу1	02:44:211001	Не зарегистрировано	Данные о правообладателе отсутствуют	2	2	Для общего пользования (уличная сеть)	Трубопроводный транспорт	Республика Башкортостан, МР Стерлитамакский район, с/с Отрадовский	16494	637
75	02:44:211001:3У2(1)	02:44:211001	Земли неразграниченной госсобственности	-	2	2	-	Трубопроводный транспорт	Республика Башкортостан, МР Стерлитамакский район, с/с Отрадовский, д Байрак	-	608
76	02:44:211001:3У2(2)	-//-	-//-	-	-//-	-//-	-	-//-	-//-	-	35
77	02:44:211001:2814/чзу1	02:44:211001	Не зарегистрировано	Не зарегистрировано	2	2	Жилая застройка	Трубопроводный транспорт	Республика Башкортостан, МР Стерлитамакский район, СП Отрадовский сельсовет, д. Байрак	373260	8534
78	02:44:000000:2030/чзу1	02:44:000000:2030	Не зарегистрировано	Не зарегистрировано	3	3	Автомобильный транспорт	Трубопроводный транспорт	Республика Башкортостан, МР Стерлитамакский район, с/с Отрадовский, автомобильная дорога Стерлитамак-Стерлибашево-Федоровка	74684	81
79	02:44:210801:267/чзу1(1)	02:44:210801:267	Не зарегистрировано	Не зарегистрировано	1	1	Под объекты общего пользования	Трубопроводный транспорт	Республика Башкортостан, МР Стерлитамакский район, с/с Отрадовский	78270	44
80	02:44:210801:267/чзу1(2)	-//-	-//-	-	-//-	-//-	-	-//-	-//-	-	31
81	02:44:000000:88/чзу1	02:44:000000:88	Не зарегистрировано	Не зарегистрировано	3	3	Автомобильные дороги	Трубопроводный транспорт	Республика Башкортостан, МР Стерлитамакский район	6228549	43
82	02:44:210801:1519/чзу1	02:44:210801:1519	Собственность, № 02-04-17/093/2011-255 от 15.12.2011	МР Стерлитамакский район Республика Башкортостан	1	1	Под объекты общего пользования	Трубопроводный транспорт	Республика Башкортостан, МР Стерлитамакский район, подъезд к с. Маринский	9730	24
Всего кв.м.										338948	

23	02:44:151701:3У2	02:44:151701	-	2	Земли неразграниченной госсобственности	-	Республика Башкортостан, МР Стерлитамакский район, с/с Отрадовский	-	668
24	02:44:151701:1260/чзу1	02:44:151701:1260	Животноводство	1	Договор аренды земельного участка от 19.09.2017 №17/106-т, Козлов Сергей Валериевич	Данные о правообладателе отсутствуют	Республика Башкортостан, МР Стерлитамакский район, с/с Отрадовский, с Мариинский	113710	5345
25	02:44:151701:2073/чзу1	02:44:151701:2073	Для сельскохозяйственного производства	1	Собственность, № 02:44:151701:2073-02/117/2020-1 от 01.06.2020	Федоров Алексей Николаевич	Республика Башкортостан, МР Стерлитамакский район, с/с Отрадовский, с Мариинский	118612	5906
26	02:44:151701:1261/чзу1(1)	02:44:151701:1261	Животноводство	1	Козлов Сергей Валериевич; Договор аренды земельного участка от 19.09.2017 №17/107-т	Данные о правообладателе отсутствуют	Республика Башкортостан, МР Стерлитамакский район, с/с Отрадовский, с Мариинский	28808	978
27	02:44:151701:1261/чзу1(2)	-/-	-/-	-/-	-/-	-/-	-/-	-/-	155
28	02:44:210801:3У1(1)	02:44:210801	-	2	Земли неразграниченной госсобственности	-	Республика Башкортостан, МР Стерлитамакский район, с/с Отрадовский, с Мариинский	-	218
29	02:44:210801:3У1(2)	-/-	-/-	-/-	-/-	-/-	-/-	-/-	20169
30	02:44:210801:3У1(3)	-/-	-/-	-/-	-/-	-/-	-/-	-/-	33
31	02:44:210801:3У2(1)	02:44:210801	-	1	Земли неразграниченной госсобственности	-	Республика Башкортостан, МР Стерлитамакский район, с/с Отрадовский	-	1622
32	02:44:210801:3У2(2)	-/-	-/-	-/-	-/-	-/-	-/-	-/-	1249
33	02:44:210801:3У2(3)	-/-	-/-	-/-	-/-	-/-	-/-	-/-	10
34	02:44:210801:3У2(4)	-/-	-/-	-/-	-/-	-/-	-/-	-/-	60
35	02:44:210801:641/чзу1(1)	02:44:210801:641	Для сельскохозяйственного производства	1	Не зарегистрировано	Данные о правообладателе отсутствуют	СПК «Первомайский»	207334	36
36	02:44:210801:641/чзу1(2)	-/-	-/-	-/-	-/-	-/-	-/-	-/-	41
37	02:44:210801:641/чзу1(3)	-/-	-/-	-/-	-/-	-/-	-/-	-/-	4048
38	02:44:210801:641/чзу1(4)	-/-	-/-	-/-	-/-	-/-	-/-	-/-	19
39	02:44:210801:641/чзу1(5)	-/-	-/-	-/-	-/-	-/-	-/-	-/-	167
40	02:44:210801:7685/чзу1(1)	02:44:210801:7685	Коммунальное обслуживание	2	Собственность, сервитут № 02:44:210801:7685-02/117/2019-1 от 09.07.2019	Долгий Игорь Анатольевич	Республика Башкортостан, МР Стерлитамакский район, с/с Отрадовский	21125	2432
41	02:44:210801:7685/чзу1(2)	-/-	-/-	-/-	-/-	-/-	-/-	-/-	121
42	02:44:210801:7686/чзу1(1)	02:44:210801:7686	Для размещения объектов физической культуры и спорта	2	Собственность, № 02:44:210801:7686-02/117/2019-1 от 11.07.2019	Долгий Игорь Анатольевич	Республика Башкортостан, МР Стерлитамакский район, с/с Отрадовский	2279	144
43	02:44:210801:7686/чзу1(2)	-/-	-/-	-/-	-/-	-/-	-/-	-/-	3
44	02:44:210801:7687/чзу1	02:44:210801:7687	Для размещения коммунальных, складских объектов	2	Собственность, № 02:44:210801:7687-02/117/2019-1 от 09.07.2019	Долгий Игорь Анатольевич	Республика Башкортостан, МР Стерлитамакский район, с/с Отрадовский	127	120
45	02:44:210801:7688/чзу1	02:44:210801:7688	Для размещения коммунальных, складских объектов	2	Собственность, № 02:44:210801:7688-02/117/2019-1 от 09.07.2019	Долгий Игорь Анатольевич	Республика Башкортостан, МР Стерлитамакский район, с/с Отрадовский	3184	241
46	02:44:210801:7684/чзу1	02:44:210801:7684	Коммунальное обслуживание	2	Собственность, № 02:44:210801:7684-02/117/2019-1 от 11.07.2019	Долгий Игорь Анатольевич	Республика Башкортостан, МР Стерлитамакский район, с/с Отрадовский	14646	2850
47	02:44:000000:2230/чзу1	02:44:000000:2230	Для сельскохозяйственного производства	1	Не зарегистрировано	Данные о правообладателе отсутствуют	Республика Башкортостан, МР Стерлитамакский район, с/с Отрадовский	770348	15354
48	02:44:210801:6092/чзу1	02:44:210801:6092	Для сельскохозяйственного	1	Собственность, №	ООО «Агропродукт»	Республика Башкортостан, МР	232038	23866

			производства		02:44:210801:6092-02/117/2017-1 от 20.04.2017		Стерлитамакский район, с/с Отрадовский		
49	02:44:000000:2462/чзу1	02:44:000000:2462	Для сельскохозяйственного производства	1	Не зарегистрировано	Данные о правообладателе отсутствуют	Республика Башкортостан, МР Стерлитамакский район	864525	9668
50	02:44:210701:2423/чзу1	02:44:210701:2423	Для сельскохозяйственного производства	1	Собственность, № 02:44:210701:2423-02/117/2018-5 от 05.09.2018	Градопольцев Александр Иванович	Республика Башкортостан, МР Стерлитамакский район	532245	14971
51	02:44:210701:3У1(1)	02:44:210701	-	1	Земли неразграниченной госсобственности	-	Республика Башкортостан, МР Стерлитамакский район	-	78
52	02:44:210701:3У1(2)	-/-	-/-	-/-	-/-	-/-	-/-	-/-	29123
53	02:44:210701:3У1(3)	-/-	-/-	-/-	-/-	-/-	-/-	-/-	291
54	02:44:000000:249/чзу1(1)	02:44:000000:249	Для сельскохозяйственного производства	1	Не зарегистрировано	Данные о правообладателе отсутствуют	Республика Башкортостан, МР Стерлитамакский район	848250	2810
55	02:44:000000:249/чзу1(2)	-/-	-/-	-/-	-/-	-/-	-/-	-/-	41008
56	02:44:000000:249/чзу1(3)	-/-	-/-	-/-	-/-	-/-	-/-	-/-	40
57	02:44:000000:249/чзу1(4)	-/-	-/-	-/-	-/-	-/-	-/-	-/-	138
58	02:44:000000:249/чзу1(5)	-/-	-/-	-/-	-/-	-/-	-/-	-/-	297
59	02:44:000000:244/чзу1(1)	02:44:000000:244	Для сельскохозяйственного производства	1	Не зарегистрировано	Данные о правообладателе отсутствуют	Республика Башкортостан, МР Стерлитамакский район, СПК «Мариинский»	4678	1638
60	02:44:000000:244/чзу1(2)	-/-	-/-	-/-	-/-	-/-	-/-	-/-	428
61	02:44:000000:244/чзу1(3)	-/-	-/-	-/-	-/-	-/-	-/-	-/-	261
62	02:44:000000:244/чзу1(4)	-/-	-/-	-/-	-/-	-/-	-/-	-/-	104
63	02:44:000000:244/чзу1(5)	-/-	-/-	-/-	-/-	-/-	-/-	-/-	175
64	02:44:210901:3722/чзу1(1)	02:44:210901:3722	Для сельскохозяйственного производства	1	Долевая собственность	ООО «Агропродукт»; Файзуллина Расима Минияровна.	Республика Башкортостан, МР Стерлитамакский район, с/с Отрадовский	344126	19189
65	02:44:210901:3722/чзу1(2)	-/-	-/-	-/-	-/-	-/-	-/-	-/-	144
66	02:44:210901:3644/чзу1(1)	02:44:210901:3644	Для сельскохозяйственного производства	1	Собственность, № 02:44:210901:3644-02/117/2017-1 от 14.04.2017	ООО «Агропродукт»	Республика Башкортостан, МР Стерлитамакский район, с/с Отрадовский	80000	3732
67	02:44:210901:3644/чзу1(2)	-/-	-/-	-/-	-/-	-/-	-/-	-/-	76
68	02:44:210901:3721/чзу1	02:44:210901:3721	Для сельскохозяйственного производства	1	Долевая собственность	Файзуллина Расима Минияровна; ООО «Агропродукт»	Республика Башкортостан, МР Стерлитамакский район, с/с Отрадовский	435655	16587
69	02:44:210901:3149/чзу1	02:44:210901:3149	Для сельскохозяйственного производства	1	Не зарегистрировано	Данные о правообладателе отсутствуют	Республика Башкортостан, МР Стерлитамакский район, в границах СПК «Мариинский», по направлению на северо-запад от с. Загородный, приблизительно в 2300 метрах	650000	21360
70	02:44:211001:3У1(1)	02:44:211001	-	1	Земли неразграниченной госсобственности	-	Республика Башкортостан, МР Стерлитамакский район, с/с Отрадовский	-	11201
71	02:44:211001:3У1(2)	-/-	-/-	-/-	-/-	-/-	-/-	-/-	22
72	02:44:211001:3У1(3)	-/-	-/-	-/-	-/-	-/-	-/-	-/-	133
73	02:44:211001:3У1(4)	-/-	-/-	-/-	-/-	-/-	-/-	-/-	42
74	02:44:000000:2468/чзу1	02:44:211001	Для общего пользования (уличная сеть)	2	Не зарегистрировано	Данные о правообладателе отсутствуют	Республика Башкортостан, МР Стерлитамакский район, с/с Отрадовский	16494	637
75	02:44:211001:3У2(1)	02:44:211001	-	2	Земли неразграниченной	-	Республика Башкортостан, МР	-	608

					госсобственности		Стерлитамакский район, с/с Отрадовский, д Байрак		
76	02:44:211001:3У2(2)	-//-	-	-//-	-//-	-	-//-	-	35
77	02:44:211001:2814/чзу1	02:44:211001	Жилая застройка	2	Не зарегистрировано	Не зарегистрировано	Республика Башкортостан, МР Стерлитамакский район., СП Отрадовский сельсовет, д. Байрак	373260	8534
78	02:44:000000:2030/чзу1	02:44:000000:2030	Автомобильный транспорт	3	Не зарегистрировано	Не зарегистрировано	Республика Башкортостан, МР Стерлитамакский район, с/с Отрадовский, автомобильная дорога Стерлитамак-Стерлибашево-Федоровка	74684	81
79	02:44:210801:267/чзу1(1)	02:44:210801:267	Под объекты общего пользования	1	Не зарегистрировано	Не зарегистрировано	Республика Башкортостан, МР Стерлитамакский район, с/с Отрадовский	78270	44
80	02:44:210801:267/чзу1(2)	-//-	-	-//-	-//-	-	-//-	-	31
81	02:44:000000:88/чзу1	02:44:000000:88	Автомобильные дороги	3	Не зарегистрировано	Не зарегистрировано	Республика Башкортостан, МР Стерлитамакский район	6228549	43
82	02:44:210801:1519/чзу1	02:44:210801:1519	Под объекты общего пользования	1	Собственность, № 02-04-17/093/2011-255 от 15.12.2011	Республика Башкортостан, МР Стерлитамакский район	Республика Башкортостан, МР Стерлитамакский район, подъезд к с. Мариинский	9730	24
Всего кв.м.									338948

1.2. Перечень и сведения о площади образуемых земельных участков, которые будут отнесены к территориям общего пользования или имуществу общего пользования, в том числе в отношении которых предполагаются резервирование и (или) изъятие для государственных или муниципальных нужд

Проектом межевания территории не предусматривается образование земельных участков, которые будут отнесены к территориям общего пользования или имуществу общего пользования. образуемые земельные участки будут предоставляться во временное и постоянное пользование ПАО «Газпром».

1.3. Каталог координат поворотных точек, образуемых земельных участков

Каталог координат поворотных точек, образуемых земельных участков приведен в таблице 3.

Таблица 3

№ точка	Каталог X	Каталог Y
02:56:040401:3/чзy1		
Площадь - 6774 кв.м.		
1	538161,46	1357361,27
2	538169,69	1357366,00
3	538158,19	1357385,17
4	538167,20	1357390,57
5	538134,22	1357445,54
6	538122,38	1357504,11
7	538149,59	1357612,11
8	538170,36	1357634,18
9	538212,20	1357656,66
10	538202,73	1357674,28
11	538187,09	1357665,87
12	538154,41	1357646,40
13	538131,46	1357622,04
14	538101,87	1357504,60
15	538115,30	1357438,20
1	538161,46	1357361,27
02:56:040401:3У1		
Площадь - 28 кв.м.		
1	538154,41	1357646,40
2	538158,03	1357650,25
3	538187,09	1357665,87
1	538154,41	1357646,40

№ точка	Каталог X	Каталог Y
02:44:151401:3У1,		
Площадь - 4215 кв.м.		
1	538098,04	1357196,85
2	538118,64	1357199,89
3	538129,72	1357280,93
4	538188,41	1357316,38
5	538196,15	1357303,53
6	538213,25	1357313,86
7	538205,51	1357326,71
8	538197,54	1357339,99
9	538188,54	1357334,59
10	538169,69	1357366,00
11	538161,46	1357361,27
12	538178,10	1357333,52
13	538111,20	1357293,11
1	538098,04	1357196,85
02:44:000000:1277/чзү1(1)		
Площадь - 2683 кв.м.		
1	538079,23	1357059,18
2	538101,12	1357071,69
3	538118,64	1357199,89
4	538098,04	1357196,85
1	538079,23	1357059,18
02:44:000000:165/чзү1(1)		
Площадь - 14567 кв.м.		
1	537709,84	1356614,92
2	538007,95	1356794,24
3	538101,51	1356780,85
4	538117,98	1356897,78
5	538083,58	1356943,28
6	538101,12	1357071,69
7	538079,23	1357059,18
8	538062,64	1356937,81
9	538074,05	1356922,72
10	538072,46	1356921,51
11	538084,41	1356905,70
12	538086,04	1356906,87
13	538097,02	1356892,35
14	538084,50	1356803,49
15	538003,74	1356815,04
16	537699,73	1356632,19
1	537709,84	1356614,92
02:44:151401:776/чзү1		
Площадь - 11222 кв.м.		
1	537810,37	1356183,22
2	537811,95	1356184,18
3	537810,94	1356185,97
4	537814,42	1356187,94
5	537607,26	1356553,22

№ точка	Каталог X	Каталог Y
6	537709,84	1356614,92
7	537699,73	1356632,19
8	537580,24	1356560,33
9	537798,29	1356175,85
1	537810,37	1356183,22
02:44:000000:165/чзy1(2)		
Площадь - 97 кв.м.		
17	537814,96	1356178,88
18	537811,95	1356184,18
19	537810,37	1356183,22
20	537798,29	1356175,85
21	537801,30	1356170,55
17	537814,96	1356178,88
02:44:151401:213/чзy1		
Площадь - 96 кв.м.		
1	537815,48	1356177,96
2	537815,21	1356178,44
3	537801,55	1356170,11
4	537806,39	1356161,57
5	537814,51	1356166,51
6	537809,83	1356174,77
1	537815,48	1356177,96
02:44:000000:1277/чзy1(2)		
Площадь - 184 кв.м.		
5	537814,51	1356166,51
6	537806,39	1356161,57
7	537815,98	1356144,67
8	537824,08	1356149,64
5	537814,51	1356166,51
02:44:151401:777/чзy1		
Площадь - 93 кв.м.		
1	537824,08	1356149,64
2	537815,98	1356144,67
3	537820,78	1356136,19
4	537828,95	1356141,04
1	537824,08	1356149,64
02:44:000000:165/чзy1(3)		
Площадь - 12702 кв.м.		
22	537828,95	1356141,04
23	537820,78	1356136,19
24	538125,20	1355599,43
25	538118,67	1355595,71
26	538121,39	1355590,93
27	538123,36	1355587,46
28	538126,58	1355581,81
29	538127,76	1355582,48
30	538150,42	1355595,37
31	537840,91	1356141,23
32	537831,77	1356136,07

№ точка	Каталог X	Каталог Y
22	537828,95	1356141,04
02:44:000000:165/чзү1(6)		
Площадь - 191 кв.м.		
52	538123,36	1355587,46
53	538121,39	1355590,93
54	538079,86	1355567,30
55	538081,88	1355563,85
52	538123,36	1355587,46
02:44:000000:1277/чзү1(7)		
Площадь - 174 кв.м.		
45	538042,03	1355545,77
46	538043,97	1355542,28
47	538081,88	1355563,85
48	538079,86	1355567,30
45	538042,03	1355545,77
02:44:000000:88/чзү1		
Площадь - 43 кв.м.		
1	538032,68	1355540,45
2	538034,67	1355536,98
3	538043,97	1355542,28
4	538042,03	1355545,77
1	538032,68	1355540,45
02:44:151701:ЗУ1(2), Площадь - 1 кв.м.		
7	538032,46	1355540,32
8	538034,41	1355536,83
9	538034,59	1355536,94
10	538032,60	1355540,41
7	538032,46	1355540,32
02:44:210801:267/чзү1(1)		
Площадь - 44 кв.м.		
1	538022,92	1355534,90
2	538024,87	1355531,40
3	538034,41	1355536,83
4	538032,46	1355540,32
1	538022,92	1355534,90
02:44:000000:1277/чзү1(8)		
Площадь - 728 кв.м.		
49	537866,93	1355441,51
50	538024,84	1355531,39
51	538022,90	1355534,88
52	537864,95	1355444,99
49	537866,93	1355441,51
02:44:000000:1277/чзү1(3)		
Площадь - 1123 кв.м.		
9	537864,95	1355444,99
10	537862,23	1355449,77
11	537860,93	1355449,02
12	537841,91	1355438,20
13	537804,17	1355416,72

№ точка	Каталог X	Каталог Y
14	537820,77	1355414,10
15	537839,56	1355409,92
16	537853,45	1355421,76
17	537870,82	1355431,64
18	537868,84	1355435,12
19	537870,14	1355435,86
20	537866,93	1355441,51
9	537864,95	1355444,99
02:44:000000:165/чзy1(4)		
Площадь - 8486 кв.м.		
33	537839,55	1355409,91
34	537820,78	1355414,08
35	537804,14	1355416,70
36	537653,67	1355331,07
37	537672,47	1355325,70
38	537680,60	1355323,38
39	537760,75	1355369,00
40	537700,51	1355317,64
41	537704,53	1355306,92
42	537699,81	1355295,46
43	537689,69	1355290,07
44	537672,47	1355293,73
45	537591,77	1355224,93
46	537595,29	1355223,35
47	537608,56	1355212,97
33	537839,55	1355409,91
02:44:000000:1277/чзy1(4)		
Площадь - 415 кв.м.		
21	537700,48	1355317,62
22	537672,48	1355293,75
23	537689,69	1355290,08
24	537699,79	1355295,47
25	537704,51	1355306,91
21	537700,48	1355317,62
02:44:000000:1277/чзy1(5)		
Площадь - 1094 кв.м.		
26	537680,57	1355323,36
27	537653,64	1355331,05
28	537602,03	1355301,68
29	537637,13	1355298,64
26	537680,57	1355323,36
02:44:000000:165/чзy1(5)		
Площадь - 381 кв.м.		
48	537637,11	1355298,63
49	537602,01	1355301,67
50	537598,07	1355299,43
51	537607,97	1355282,04
48	537637,11	1355298,63

№ точка	Каталог X	Каталог Y
02:44:000000:1277/чзy1(6)		
Площадь - 4139 кв.м.		
30	537608,55	1355212,96
31	537595,28	1355223,33
32	537591,75	1355224,92
33	537468,01	1355119,42
34	537427,15	1355118,86
35	537424,04	1355114,26
36	537420,10	1355108,45
37	537416,22	1355102,71
38	537442,90	1355103,08
39	537442,96	1355099,08
40	537475,50	1355099,52
41	537507,96	1355127,19
42	537505,36	1355130,24
43	537535,88	1355156,25
44	537538,47	1355153,21
30	537608,55	1355212,96
02:44:151701:3Y1(1)		
Площадь - 147 кв.м.		
1	537416,22	1355102,71
2	537407,26	1355102,59
3	537417,78	1355118,73
4	537427,15	1355118,86
5	537424,04	1355114,26
6	537420,10	1355108,45
1	537416,22	1355102,71
02:44:151701:3Y2		
Площадь - 668 кв.м.		
1	537417,78	1355118,73
2	537364,22	1355118,00
3	537358,37	1355117,92
4	537383,23	1355102,26
5	537407,26	1355102,59
1	537417,78	1355118,73
02:44:151701:1260/чзy1		
Площадь - 5345 кв.м.		
1	537383,23	1355102,26
2	537358,37	1355117,92
3	537109,12	1355114,52
4	537095,53	1355094,33
5	537364,50	1355098,00
6	537364,44	1355102,00
1	537383,23	1355102,26
02:44:151701:2073/чзy1		
Площадь - 5906 кв.м.		
1	537109,10	1355114,52
2	536801,54	1355110,32
3	536812,53	1355090,47

№ точка	Каталог X	Каталог Y
4	537095,51	1355094,33
1	537109,10	1355114,52
02:44:151701:1261/чзy1(1)		
Площадь - 978 кв.м.		
1	536812,53	1355090,47
2	536801,54	1355110,32
3	536800,00	1355110,30
4	536774,09	1355109,94
5	536765,59	1355115,57
6	536762,56	1355110,99
7	536730,16	1355132,42
8	536727,93	1355129,11
9	536760,35	1355107,65
10	536756,76	1355102,23
11	536758,01	1355101,40
12	536755,80	1355098,06
1	536812,53	1355090,47
02:44:151701:1261/чзy1(2)		
Площадь - 155 кв.м.		
13	536760,35	1355107,65
14	536762,56	1355110,99
15	536730,16	1355132,42
16	536727,93	1355129,11
13	536760,35	1355107,65
02:44:210801:267/чзy1(2)		
Площадь - 31 кв.м.		
5	536721,39	1355133,44
6	536727,93	1355129,11
7	536730,16	1355132,42
8	536723,57	1355136,77
5	536721,39	1355133,44
02:44:210801:1519/чзy1		
Площадь - 24 кв.м.		
1	536716,46	1355136,71
2	536721,39	1355133,44
3	536723,57	1355136,77
4	536718,65	1355140,03
1	536716,46	1355136,71
02:44:210801:3Y1(3)		
Площадь - 33 кв.м.		
38	536709,59	1355141,26
39	536716,46	1355136,71
40	536718,65	1355140,03
41	536711,82	1355144,55
38	536709,59	1355141,26
02:44:210801:641/чзy1(5)		
Площадь - 167 кв.м.		
41	536711,82	1355144,55
42	536676,66	1355167,81

№ точка	Каталог X	Каталог Y
43	536674,34	1355164,60
44	536709,59	1355141,26
41	536711,82	1355144,55
02:44:210801:7685/чзү1(2)		
Площадь - 121 кв.м.		
17	536648,90	1355181,45
18	536651,05	1355184,75
19	536676,66	1355167,81
20	536674,34	1355164,60
17	536648,90	1355181,45
02:44:210801:7685/чзү1(1)		
Площадь - 2432 кв.м.		
1	536515,51	1355166,65
2	536570,14	1355168,00
3	536624,54	1355191,00
4	536626,53	1355189,68
5	536644,01	1355176,89
6	536645,35	1355176,00
7	536648,90	1355181,45
8	536651,05	1355184,75
9	536654,08	1355189,40
10	536652,84	1355190,22
11	536655,60	1355194,40
12	536632,69	1355209,57
13	536612,22	1355209,06
14	536604,45	1355208,86
15	536597,86	1355208,70
16	536604,47	1355204,32
1	536515,51	1355166,65
02:44:210801:7686/чзү1(1)		
Площадь - 144 кв.м.		
1	536612,22	1355209,06
2	536632,69	1355209,57
3	536612,22	1355223,12
1	536612,22	1355209,06
02:44:210801:7687/чзү1		
Площадь - 120 кв.м.		
1	536604,45	1355208,86
2	536612,22	1355209,06
3	536612,22	1355223,12
4	536607,92	1355225,97
5	536605,10	1355225,97
1	536604,45	1355208,86
02:44:210801:7686/чзү1(2)		
Площадь - 3 кв.м.		
4	536605,10	1355225,97
5	536607,92	1355225,97
6	536605,17	1355227,79
4	536605,10	1355225,97

№ точка	Каталог X	Каталог Y
02:44:210801:7688/чзy1		
Площадь - 241 кв.м.		
1	536588,53	1355214,88
2	536597,86	1355208,70
3	536604,45	1355208,86
4	536605,10	1355225,97
5	536605,17	1355227,79
6	536599,55	1355231,51
7	536589,86	1355216,89
8	536589,58	1355216,39
9	536589,54	1355216,41
1	536588,53	1355214,88
02:44:210801:7684/чзy1		
Площадь - 2850 кв.м.		
1	536407,20	1355120,85
2	536411,28	1355111,18
3	536411,24	1355111,17
4	536417,08	1355103,32
5	536518,95	1355146,37
6	536570,14	1355168,00
7	536515,51	1355166,65
8	536511,16	1355164,80
1	536407,20	1355120,85
02:44:210801:641/чзy1(4)		
Площадь - 19 кв.м.		
37	536409,37	1355110,37
38	536415,20	1355102,53
39	536417,08	1355103,32
40	536411,24	1355111,17
37	536409,37	1355110,37
02:44:000000:2230/чзy1		
Площадь - 15354 кв.м.		
1	535671,47	1355094,01
2	535671,43	1355090,01
3	535648,82	1355090,25
4	535639,29	1355074,35
5	536222,18	1355068,21
6	536314,00	1355110,13
7	536375,79	1355085,87
8	536413,94	1355101,99
9	536415,15	1355102,51
10	536409,32	1355110,35
11	536407,92	1355109,76
12	536393,35	1355103,60
13	536389,28	1355113,22
14	536375,51	1355107,46
15	536313,41	1355131,85
16	536217,93	1355088,25
1	535671,47	1355094,01

№ точка	Каталог X	Каталог Y
02:44:210801:641/чзy1(1)		
Площадь - 36 кв.м.		
1	535636,96	1355074,38
2	535639,23	1355074,35
3	535648,76	1355090,25
4	535646,48	1355090,27
1	535636,96	1355074,38
02:44:210801:6092/чзy1		
Площадь - 23866 кв.м.		
1	534356,49	1355117,76
2	534356,83	1355113,38
3	534360,40	1355109,01
4	534467,51	1355110,32
5	534633,50	1355102,96
6	534770,14	1355104,51
7	534838,75	1355096,57
8	534919,31	1355087,31
9	534986,10	1355081,23
10	535542,65	1355075,37
11	535636,96	1355074,38
12	535646,48	1355090,27
13	535636,22	1355090,38
14	535636,26	1355094,38
15	535542,86	1355095,37
16	534971,12	1355101,39
17	534841,11	1355116,43
18	534771,18	1355124,52
19	534389,34	1355120,20
20	534358,49	1355119,85
21	534357,45	1355119,84
1	534356,49	1355117,76
02:44:210801:641/чзy1(2)		
Площадь - 41 кв.м.		
5	534919,31	1355087,31
6	534970,85	1355081,39
7	534986,10	1355081,23
5	534919,31	1355087,31
02:44:210801:641/чзy1(3)		
Площадь - 4048 кв.м.		
8	534268,82	1355119,46
9	534268,82	1355119,45
10	534211,21	1355135,57
11	534046,62	1355184,11
12	533989,12	1355202,54
13	533931,63	1355220,97
14	533812,61	1355250,45
15	533837,58	1355242,37
16	533894,24	1355224,15
17	533937,61	1355213,69

№ точка	Каталог X	Каталог Y
18	534032,86	1355182,88
19	534266,27	1355116,14
20	534268,93	1355112,26
21	534268,94	1355112,25
22	534303,94	1355106,68
23	534302,08	1355098,78
24	534315,91	1355095,03
25	534318,26	1355104,40
26	534343,58	1355101,10
27	534349,73	1355102,83
28	534467,41	1355104,32
29	534525,53	1355101,74
30	534633,50	1355102,96
31	534467,51	1355110,32
32	534360,40	1355109,01
33	534355,27	1355108,94
34	534348,53	1355108,86
35	534315,47	1355109,58
36	534281,02	1355116,03
8	534268,82	1355119,46
02:44:210801:3У1(1)		
Площадь - 218 кв.м.		
1	534328,48	1355144,63
2	534328,47	1355138,06
3	534325,90	1355117,79
4	534356,49	1355117,76
5	534357,45	1355119,84
6	534347,66	1355119,73
7	534331,63	1355122,31
8	534335,00	1355143,60
1	534328,48	1355144,63
02:44:210801:3У2(1)		
Площадь - 1622 кв.м.		
1	534328,48	1355144,63
2	534305,37	1355148,29
3	534302,01	1355127,07
4	534270,97	1355132,07
5	534268,82	1355119,46
6	534281,02	1355116,03
7	534315,47	1355109,58
8	534348,53	1355108,86
9	534355,27	1355108,94
10	534360,40	1355109,01
11	534356,83	1355113,38
12	534356,49	1355117,76
13	534325,90	1355117,79
14	534328,47	1355138,06
1	534328,48	1355144,63

№ точка	Каталог X	Каталог Y
02:44:000000:2462/чзy1		
Площадь - 9668 кв.м.		
1	534270,97	1355132,07
2	534270,63	1355135,70
3	534038,36	1355202,11
4	533943,02	1355232,96
5	533898,91	1355243,55
6	533843,73	1355261,40
7	533713,38	1355303,56
8	533712,20	1355301,93
9	533703,68	1355285,69
10	533812,55	1355250,47
11	533931,63	1355220,98
12	533989,12	1355202,54
13	534046,62	1355184,12
14	534211,21	1355135,57
15	534268,82	1355119,46
1	534270,97	1355132,07
02:44:210801:3Y2(2)		
Площадь - 1249 кв.м.		
15	533643,89	1355305,03
16	533703,68	1355285,69
17	533712,20	1355301,93
18	533713,38	1355303,56
19	533654,01	1355322,77
15	533643,89	1355305,03
02:44:210801:3Y2(3)		
Площадь - 10 кв.м.		
20	533640,93	1355305,99
21	533628,09	1355310,14
22	533628,54	1355311,52
20	533640,93	1355305,99
02:44:210801:3Y1(2)		
Площадь - 20169 кв.м.		
9	533643,89	1355305,03
10	533654,01	1355322,77
11	533653,29	1355323,00
12	533667,95	1355368,20
13	533365,15	1355466,18
14	533234,72	1355527,88
15	533060,46	1355636,03
16	533092,60	1355687,81
17	533067,11	1355703,63
18	533035,01	1355651,91
19	532932,02	1355715,74
20	532924,59	1355703,53
21	532922,88	1355704,57
22	532912,49	1355687,48
23	532914,20	1355686,44

№ точка	Каталог X	Каталог Y
24	532903,84	1355669,39
25	532920,67	1355658,56
26	532938,63	1355688,11
27	533037,45	1355626,77
28	533028,89	1355612,97
29	533041,10	1355604,84
30	533049,91	1355619,03
31	533225,14	1355510,28
32	533357,77	1355447,55
33	533640,85	1355355,95
34	533636,38	1355342,19
35	533638,29	1355341,57
36	533628,54	1355311,52
37	533640,93	1355305,99
9	533643,89	1355305,03
02:44:210801:3У2(4)		
Площадь - 60 кв.м.		
23	532919,29	1355656,29
24	532920,67	1355658,56
25	532903,84	1355669,39
26	532902,10	1355666,53
23	532919,29	1355656,29
02:44:210701:3У1(1)		
Площадь - 78 кв.м.		
1	532919,29	1355656,29
2	532902,10	1355666,53
3	532900,21	1355663,44
4	532917,11	1355652,71
1	532919,29	1355656,29
02:44:210701:2423/чзУ1		
Площадь - 14971 кв.м.		
1	532917,11	1355652,71
2	532900,21	1355663,44
3	532861,69	1355600,08
4	532836,27	1355600,56
5	532835,38	1355557,71
6	532834,13	1355492,64
7	532800,00	1355493,08
8	532339,29	1355499,18
9	532332,78	1355491,62
10	532326,59	1355484,43
11	532325,45	1355483,36
12	532329,32	1355483,31
13	532329,27	1355479,31
14	532799,83	1355473,08
15	532833,75	1355472,64
16	532833,50	1355457,60
17	532853,48	1355457,29
18	532855,24	1355550,91

№ точка	Каталог X	Каталог Y
1	532917,11	1355652,71
02:44:210701:3У1(2)		
Площадь - 29123 кв.м.		
5	531028,61	1355372,80
6	531022,88	1355369,73
7	531023,57	1355368,42
8	531020,06	1355366,51
9	531039,64	1355329,90
10	531091,77	1355232,52
11	531109,41	1355241,95
12	531057,20	1355339,46
13	531338,18	1355492,41
14	531408,93	1355491,48
15	531408,99	1355495,36
16	531440,90	1355495,06
17	531440,85	1355491,06
18	531769,79	1355486,71
19	532282,80	1355479,92
20	532282,86	1355483,92
21	532325,45	1355483,36
22	532326,59	1355484,43
23	532332,78	1355491,62
24	532339,29	1355499,18
25	531770,05	1355506,70
26	531333,21	1355512,48
27	531047,77	1355357,10
28	531036,98	1355377,29
29	531032,13	1355374,69
5	531028,61	1355372,80
02:44:210701:3У1(3)		
Площадь - 291 кв.м.		
30	531028,61	1355372,80
31	531032,13	1355374,69
32	530998,02	1355438,49
33	530994,02	1355437,48
30	531028,61	1355372,80
02:44:000000:249/чзУ1(5)		
Площадь - 297 кв.м.		
57	530998,02	1355438,49
58	530962,82	1355504,33
59	530959,29	1355502,44
60	530994,02	1355437,48
57	530998,02	1355438,49
02:44:000000:249/чзУ1(1)		
Площадь - 2810 кв.м.		
1	530959,29	1355502,44
2	530962,82	1355504,33
3	530967,66	1355506,92
4	530952,36	1355535,54

№ точка	Каталог X	Каталог Y
5	530816,99	1355540,18
6	530818,58	1355536,37
7	530824,24	1355519,92
8	530858,41	1355518,75
9	530858,54	1355522,74
10	530915,95	1355520,78
11	530915,82	1355516,78
12	530940,16	1355515,95
13	530949,35	1355498,76
14	530952,87	1355500,65
15	530953,56	1355499,37
1	530959,29	1355502,44
02:44:000000:244/чзү1(1)		
Площадь - 1638 кв.м.		
1	530725,52	1355523,30
2	530824,23	1355519,92
3	530818,56	1355536,37
4	530816,97	1355540,18
5	530755,03	1355542,30
6	530737,06	1355532,67
1	530725,52	1355523,30
02:44:210901:3722/чзү1(1)		
Площадь - 19189 кв.м.		
1	529958,40	1355487,57
2	529956,17	1355484,26
3	529952,54	1355478,86
4	529954,75	1355477,36
5	529969,18	1355467,56
6	530079,45	1355393,87
7	530090,69	1355410,41
8	529980,85	1355485,02
9	530022,68	1355547,35
10	530574,37	1355528,47
11	530725,47	1355523,30
12	530737,04	1355532,69
13	530754,99	1355542,30
14	530590,83	1355547,92
15	530012,27	1355567,71
1	529958,40	1355487,57
02:44:210901:3722/чзү1(2)		
Площадь - 144 кв.м.		
16	529956,17	1355484,26
17	529958,40	1355487,57
18	529928,70	1355507,75
19	529926,33	1355504,52
16	529956,17	1355484,26

№ точка	Каталог X	Каталог Y
02:44:000000:244/чзy1(4)		
Площадь - 104 кв.м.		
18	529928,70	1355507,75
19	529907,09	1355522,43
20	529906,11	1355520,98
21	529904,83	1355519,13
22	529926,33	1355504,52
18	529928,70	1355507,75
02:44:000000:2030/чзy1		
Площадь - 81 кв.м.		
1	529907,09	1355522,43
2	529890,44	1355533,74
3	529888,18	1355530,44
4	529904,83	1355519,13
5	529906,11	1355520,98
1	529907,09	1355522,43
02:44:000000:244/чзy1(5)		
Площадь - 175 кв.м.		
23	529890,44	1355533,74
24	529854,29	1355558,29
25	529852,04	1355554,99
26	529888,18	1355530,44
23	529890,44	1355533,74
02:44:210901:3644/чзy1(2)		
Площадь - 76 кв.м.		
12	529852,04	1355554,99
13	529854,29	1355558,29
14	529838,55	1355568,99
15	529836,30	1355565,68
12	529852,04	1355554,99
02:44:210901:3644/чзy1(1)		
Площадь - 3732 кв.м.		
1	529841,64	1355573,54
2	529828,50	1355582,46
3	529818,19	1355582,82
4	529657,83	1355588,33
5	529644,72	1355568,77
6	529822,04	1355562,67
7	529828,34	1355558,39
8	529830,59	1355561,70
9	529832,65	1355560,30
10	529836,30	1355565,68
11	529852,04	1355554,99
12	529854,29	1355558,29
13	529838,55	1355568,99
1	529841,64	1355573,54

№ точка	Каталог X	Каталог Y
02:44:210901:3721/чзy1		
Площадь - 16587 кв.м.		
1	529657,83	1355588,34
2	528813,02	1355617,40
3	528831,78	1355597,15
4	528832,19	1355596,73
5	529644,72	1355568,77
1	528803,19	1355601,73
02:44:000000:244/чзy1(2)		
Площадь - 428 кв.м.		
7	528832,19	1355596,73
8	528831,78	1355597,15
9	528813,02	1355617,40
10	528788,18	1355618,26
11	528803,19	1355601,73
12	528823,45	1355601,04
13	528823,31	1355597,04
7	528832,19	1355596,73
02:44:210901:3149/чзy1		
Площадь - 21360 кв.м.		
1	528803,19	1355601,73
2	528788,18	1355618,26
3	528157,44	1355639,96
4	528159,71	1355696,67
5	528161,67	1355745,86
6	528141,69	1355746,66
7	528140,19	1355709,18
8	527980,32	1355811,64
9	527935,52	1355886,26
10	527927,48	1355881,76
11	527917,94	1355876,63
12	527965,48	1355797,40
13	528139,26	1355686,02
14	528136,65	1355620,67
15	528136,04	1355604,52
16	528156,03	1355603,80
17	528156,64	1355619,98
18	528790,21	1355598,18
19	528790,35	1355602,17
1	528803,19	1355601,73
02:44:211001:3Y1(3)		
Площадь - 133 кв.м.		
22	527935,57	1355886,18
23	527931,98	1355892,16
24	527914,78	1355881,89
25	527917,98	1355876,56
26	527927,52	1355881,68
22	527935,57	1355886,18

№ точка	Каталог X	Каталог Y
02:44:000000:244/чзy1(3)		
Площадь - 261 кв.м.		
14	527931,98	1355892,16
15	527925,01	1355903,77
16	527908,35	1355892,61
17	527914,78	1355881,89
14	527931,98	1355892,16
02:44:211001:3Y1(2)		
Площадь - 22 кв.м.		
18	527908,35	1355892,61
19	527925,01	1355903,77
20	527924,75	1355904,21
21	527907,51	1355894,01
18	527908,35	1355892,61
02:44:211001:3Y2(2)		
Площадь - 35 кв.м.		
5	527924,75	1355904,21
6	527923,84	1355905,72
7	527906,64	1355895,46
8	527907,51	1355894,01
5	527924,75	1355904,21
02:44:000000:2468/чзy1		
Площадь - 637 кв.м.		
1	527898,14	1355909,62
2	527906,64	1355895,46
3	527923,84	1355905,72
4	527921,40	1355909,78
5	527943,59	1355923,02
6	527937,50	1355933,17
1	527898,14	1355909,62
02:44:211001:3Y2(1)		
Площадь - 608 кв.м.		
1	527916,42	1355920,56
2	527937,50	1355933,17
3	527924,45	1355954,93
4	527904,41	1355942,92
1	527916,42	1355920,56
02:44:211001:2814/чзy1		
Площадь - 8534 кв.м.		
1	527916,42	1355920,56
2	527904,41	1355942,92
3	527902,28	1355941,64
4	527697,33	1356283,12
5	527679,72	1356273,60
6	527898,14	1355909,62
1	527916,42	1355920,56

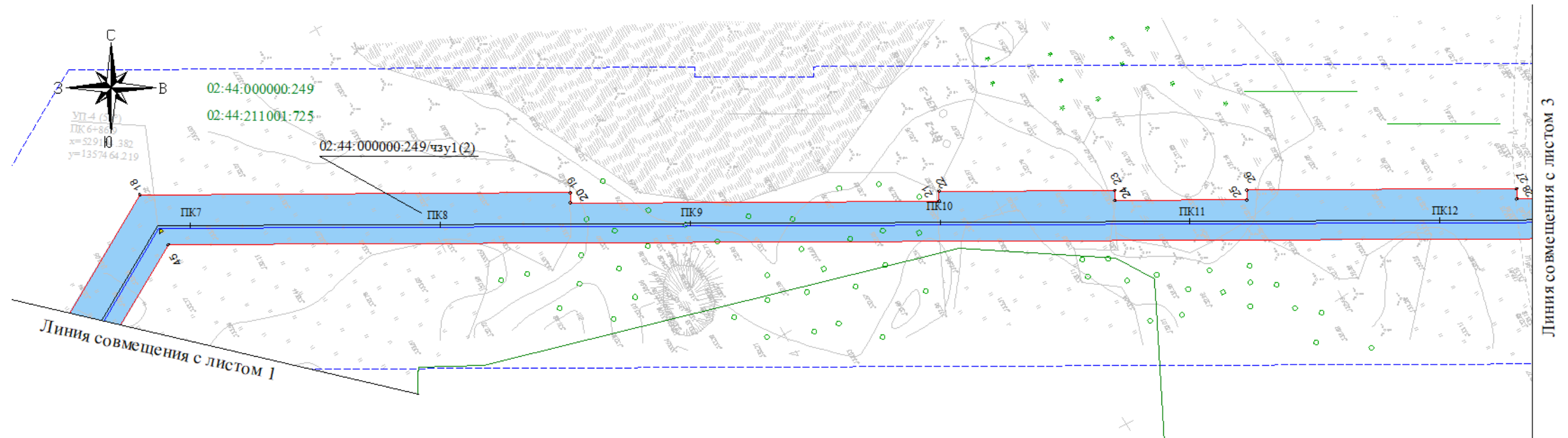
№ точка	Каталог X	Каталог Y
02:44:000000:249/чзү1(2)		
Площадь - 41008 кв.м.		
16	529259,62	1357430,44
17	529264,70	1357439,62
18	529194,23	1357478,58
19	529045,22	1357392,12
20	529047,23	1357388,66
21	528919,65	1357314,63
22	528917,64	1357318,09
23	528856,82	1357282,80
24	528858,83	1357279,34
25	528813,11	1357252,81
26	528811,10	1357256,27
27	528717,70	1357202,07
28	528719,71	1357198,61
29	528532,37	1357089,91
30	528530,37	1357093,37
31	528232,64	1356920,61
32	528234,64	1356917,15
33	528198,64	1356896,26
34	528196,63	1356899,72
35	527757,63	1356644,99
36	527759,64	1356641,53
37	527722,88	1356620,20
38	527720,87	1356623,66
39	527651,35	1356583,32
40	527661,70	1356303,64
41	527679,72	1356273,60
42	527697,33	1356283,12
43	527681,49	1356309,52
44	527671,78	1356572,06
45	529194,47	1357455,60
46	529251,44	1357424,10
47	529255,02	1357422,12
48	529257,68	1357426,94
16	529259,62	1357430,44
02:44:000000:249/чзү1(4)		
Площадь - 138 кв.м.		
53	529257,68	1357426,94
54	529287,89	1357410,24
55	529289,77	1357413,77
56	529259,62	1357430,44
53	529257,68	1357426,94
02:44:000000:249/чзү1(3)		
Площадь - 40 кв.м.		
49	529298,53	1357408,92
50	529289,77	1357413,77
51	529287,89	1357410,24
52	529296,66	1357405,40

№ точка	Каталог X	Каталог Y
49	529298,53	1357408,92
02:44:211001:3У1(4)		
Площадь - 42 кв.м.		
27	529305,81	1357400,34
28	529307,74	1357403,83
29	529298,53	1357408,92
30	529296,66	1357405,40
27	529305,81	1357400,34
02:44:211001:3У1(1)		
Площадь - 11201 кв.м.		
1	529312,82	1357413,02
2	529307,74	1357403,83
3	529298,53	1357408,92
4	529296,66	1357405,40
5	529305,81	1357400,34
6	529303,15	1357395,52
7	529422,15	1357329,72
8	529457,54	1357360,70
9	529458,22	1357359,91
10	529468,00	1357368,48
11	529467,32	1357369,26
12	529648,24	1357527,62
13	529563,96	1357624,40
14	529526,19	1357625,22
15	529525,76	1357605,23
16	529554,73	1357604,55
17	529620,06	1357529,53
1	529312,82	1357413,02

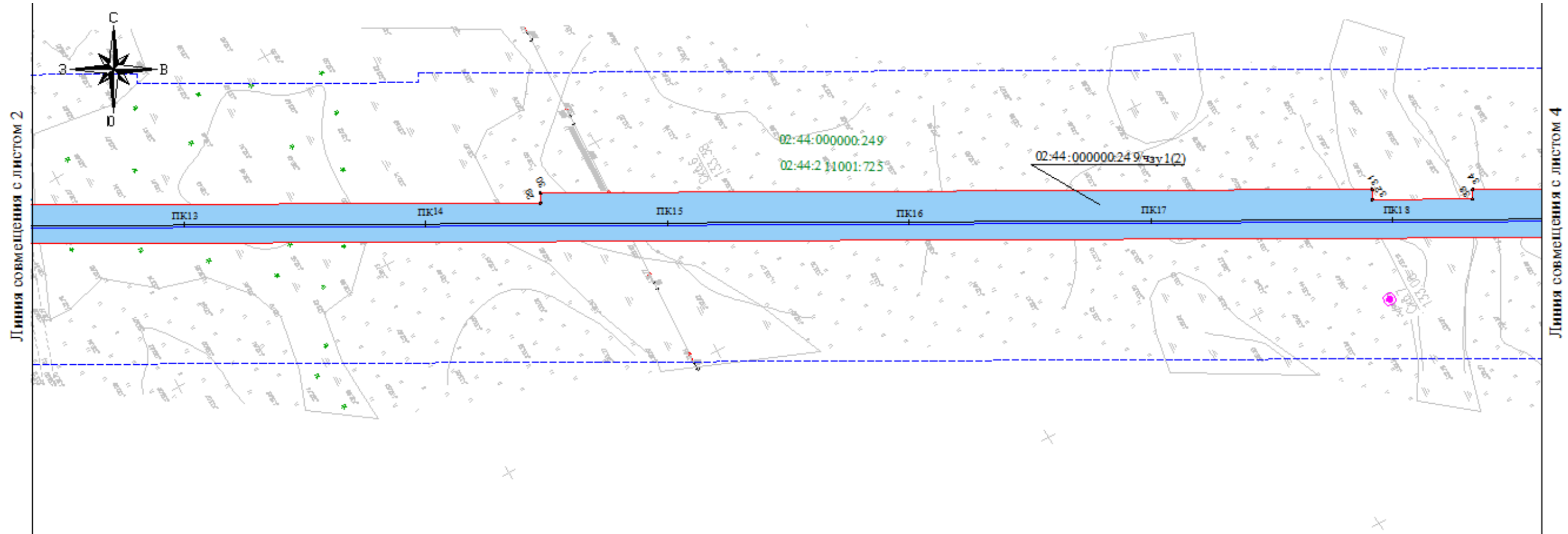
Материалы по обоснованию проекта межевания территории соответствуют материалам по обоснованию проекта планировки территории.

Проект межевания территории.
Графическая часть

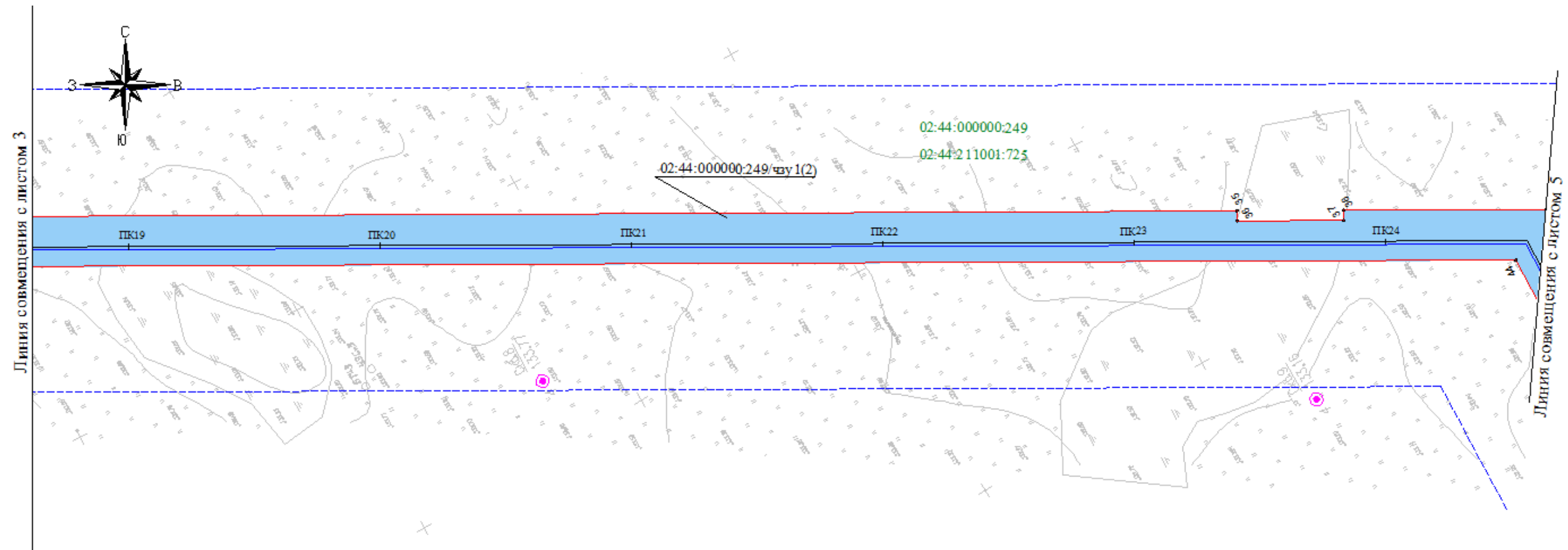
Чертеж границ
Основная часть проекта межевания территории. Чертежи межевания территории



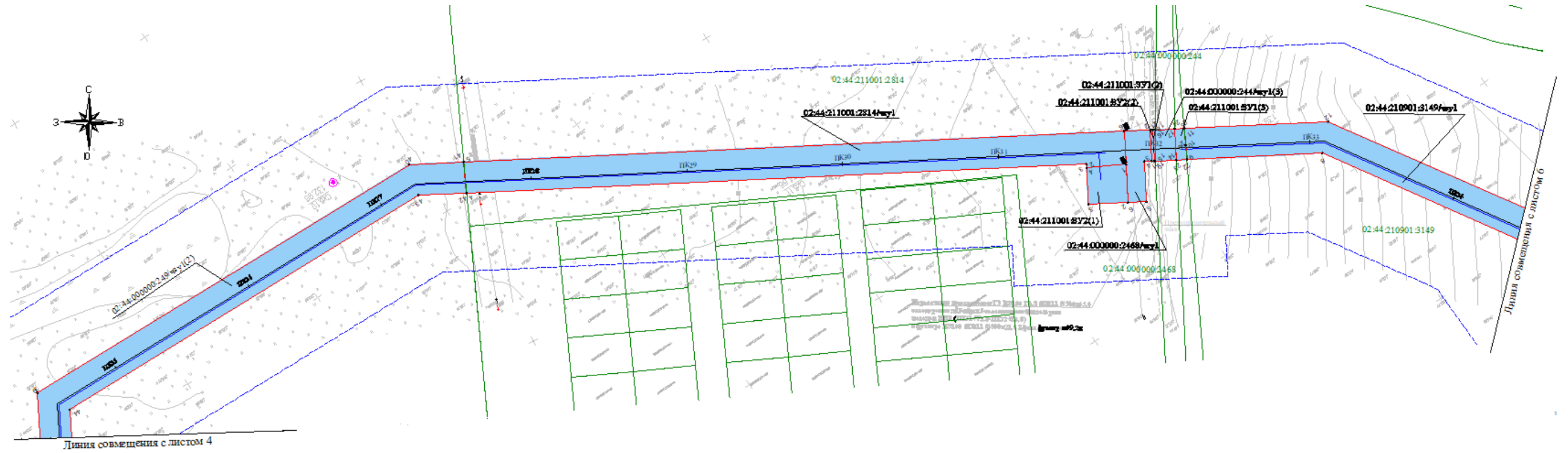
Чертеж границ
Основная часть проекта межевания территории. Чертежи межевания территории



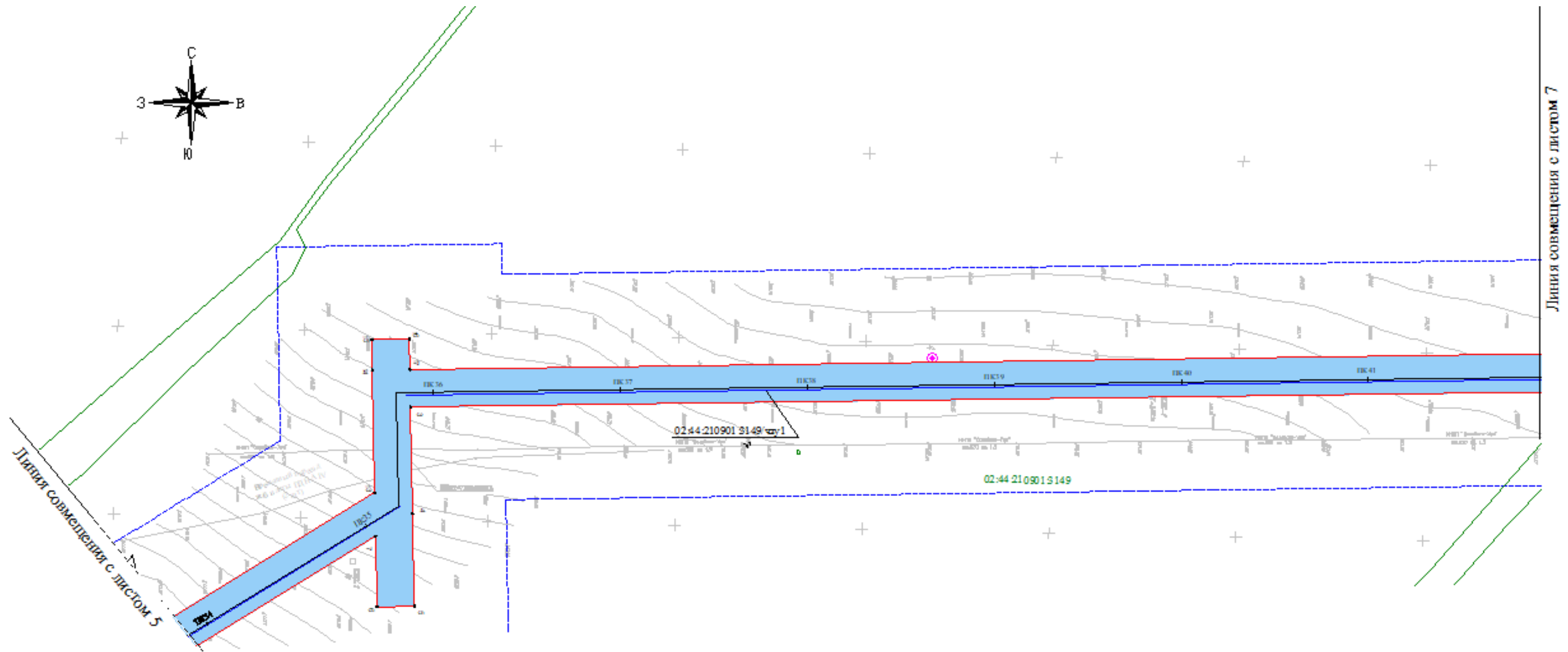
Чертеж границ
Основная часть проекта межевания территории. Чертежи межевания территории



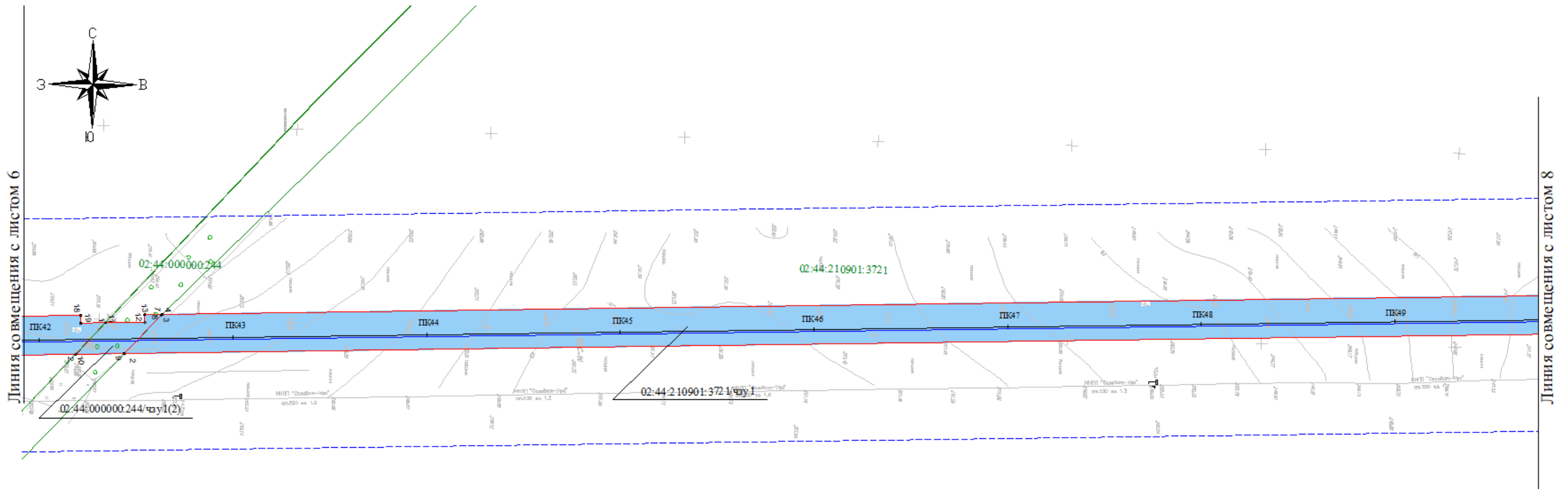
Чертеж границ
Основная часть проекта межевания территории. Чертежи межевания территории



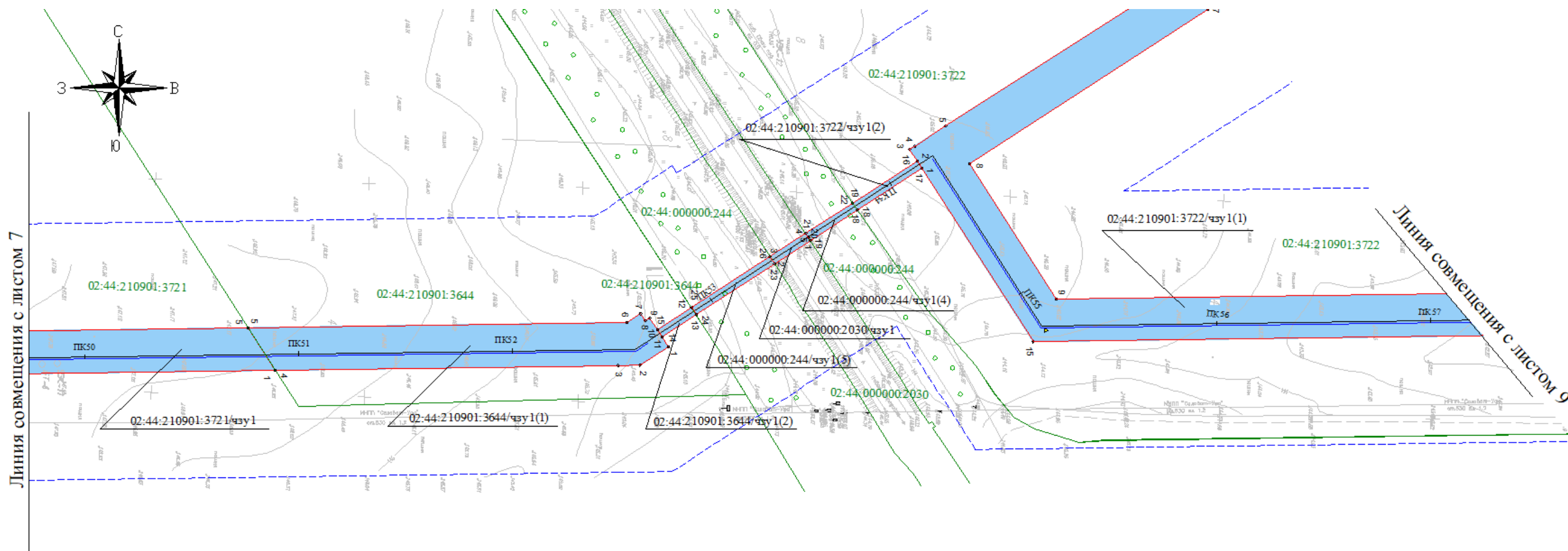
Чертеж границ
Основная часть проекта межевания территории. Чертежи межевания территории



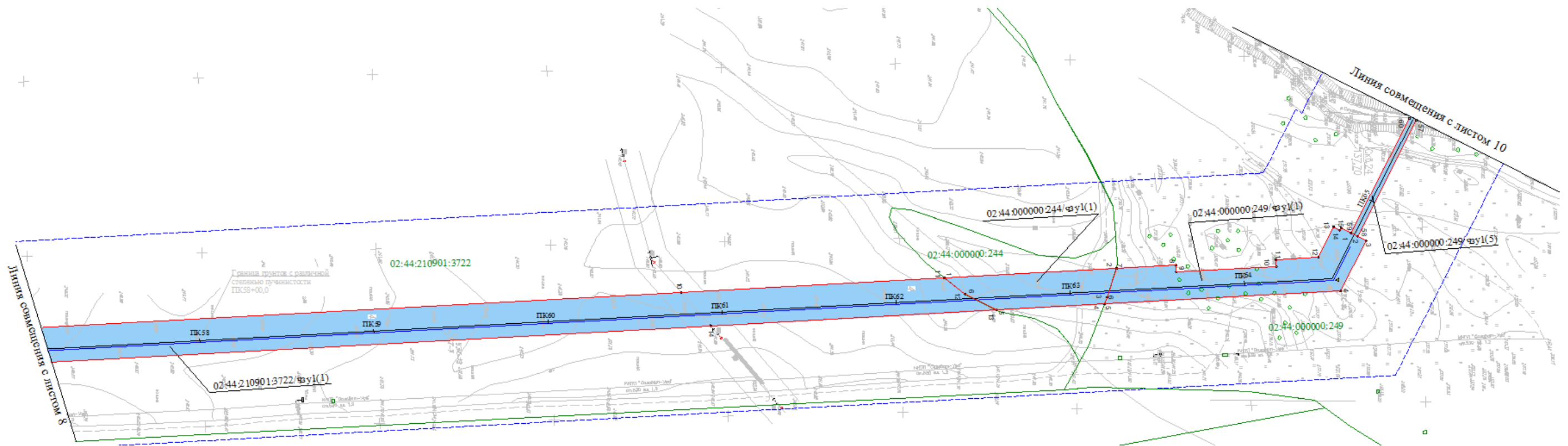
Чертеж границ
Основная часть проекта межевания территории. Чертежи межевания территории



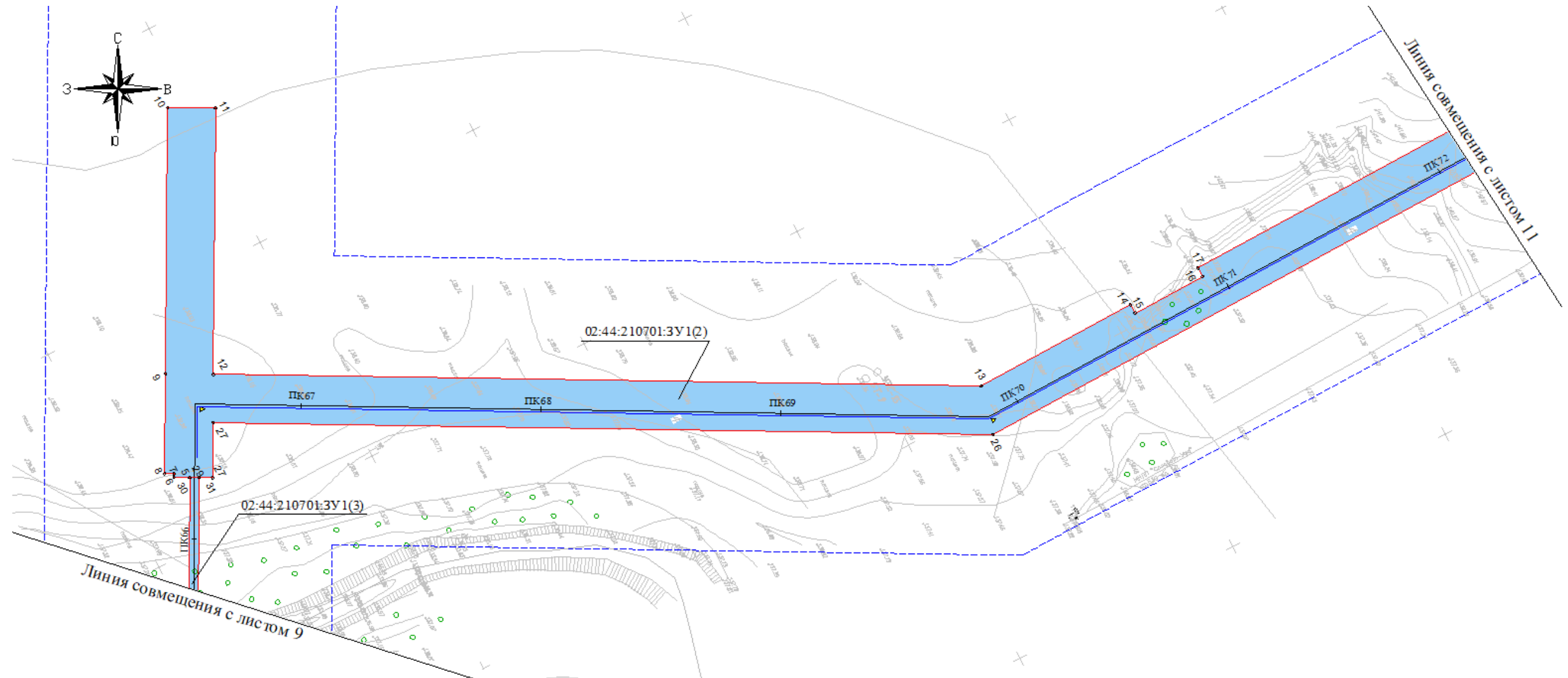
Чертеж границ
Основная часть проекта межевания территории. Чертежи межевания территории



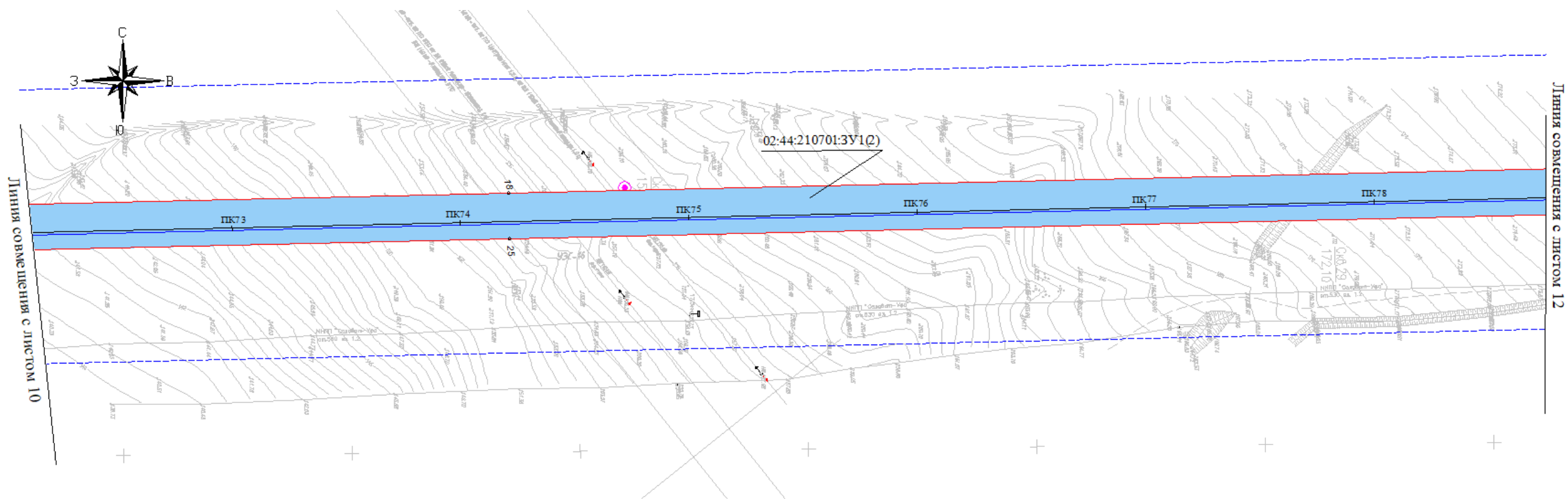
Чертеж границ
Основная часть проекта межевания территории. Чертежи межевания территории



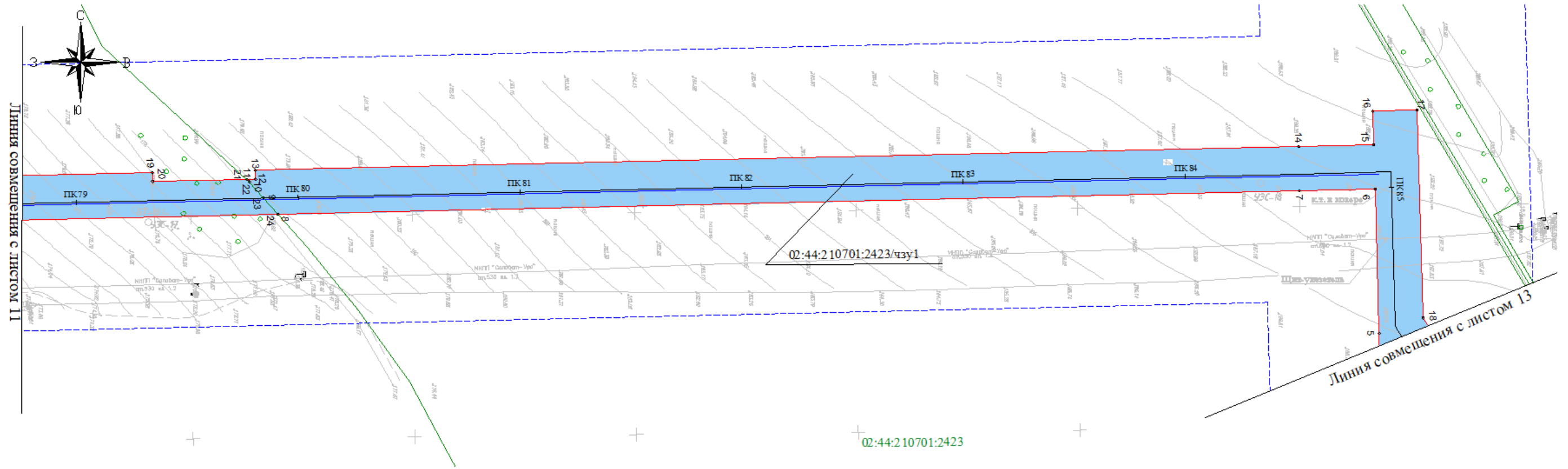
Чертеж границ
Основная часть проекта межевания территории. Чертежи межевания территории



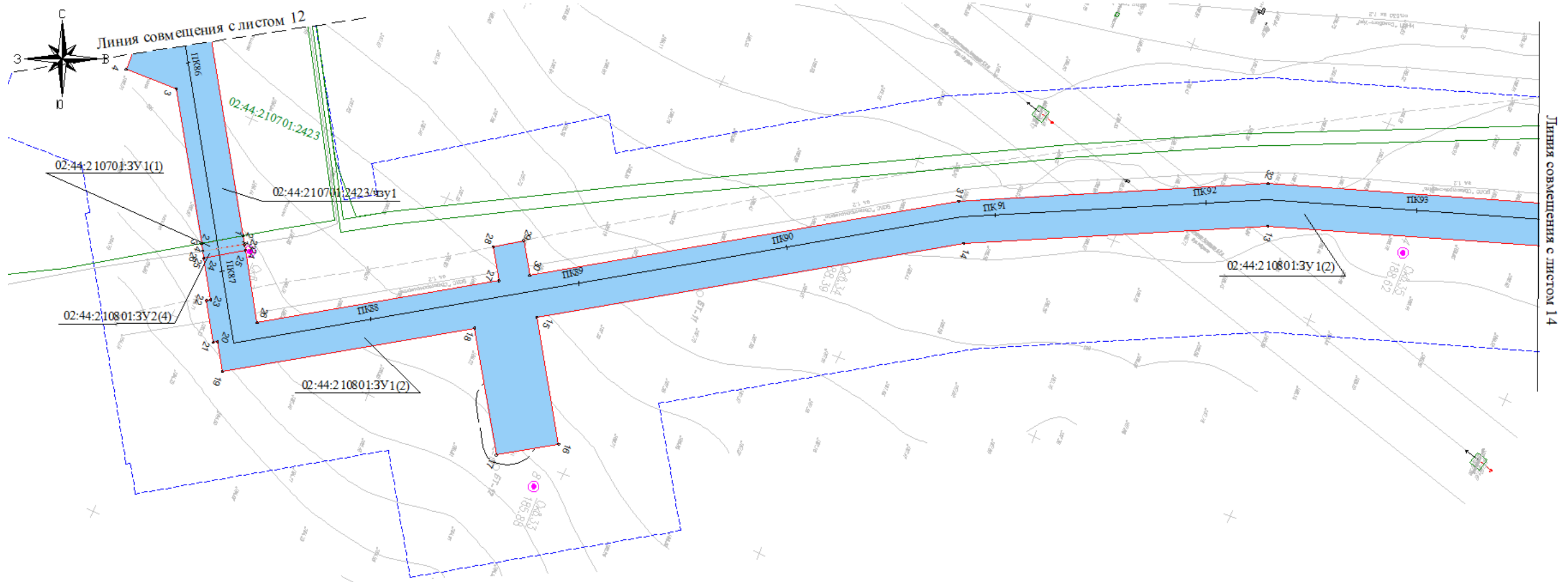
Чертеж границ
Основная часть проекта межевания территории. Чертежи межевания территории



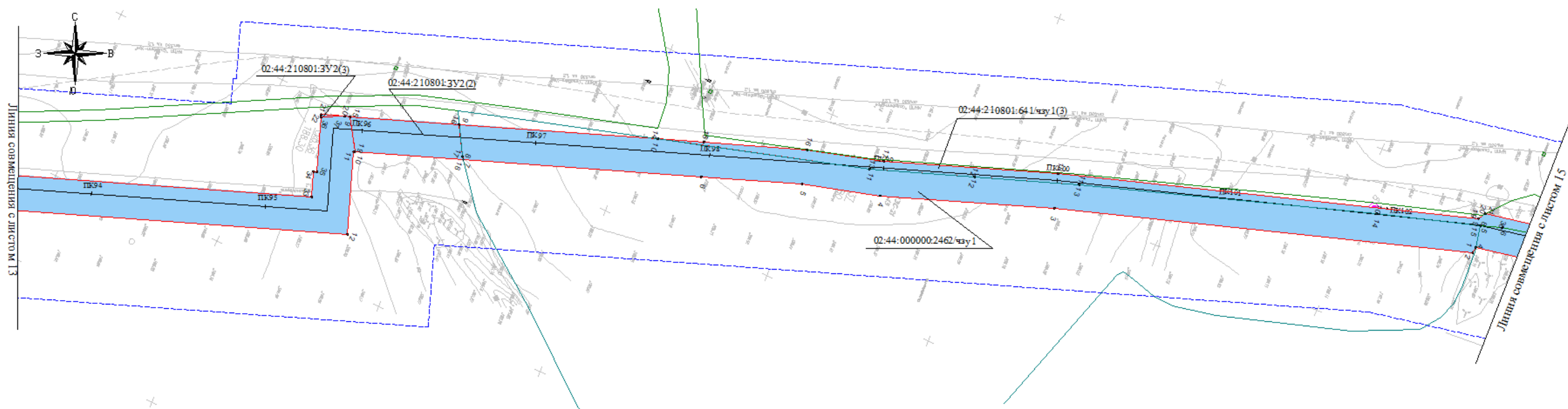
Чертеж границ
Основная часть проекта межевания территории. Чертежи межевания территории



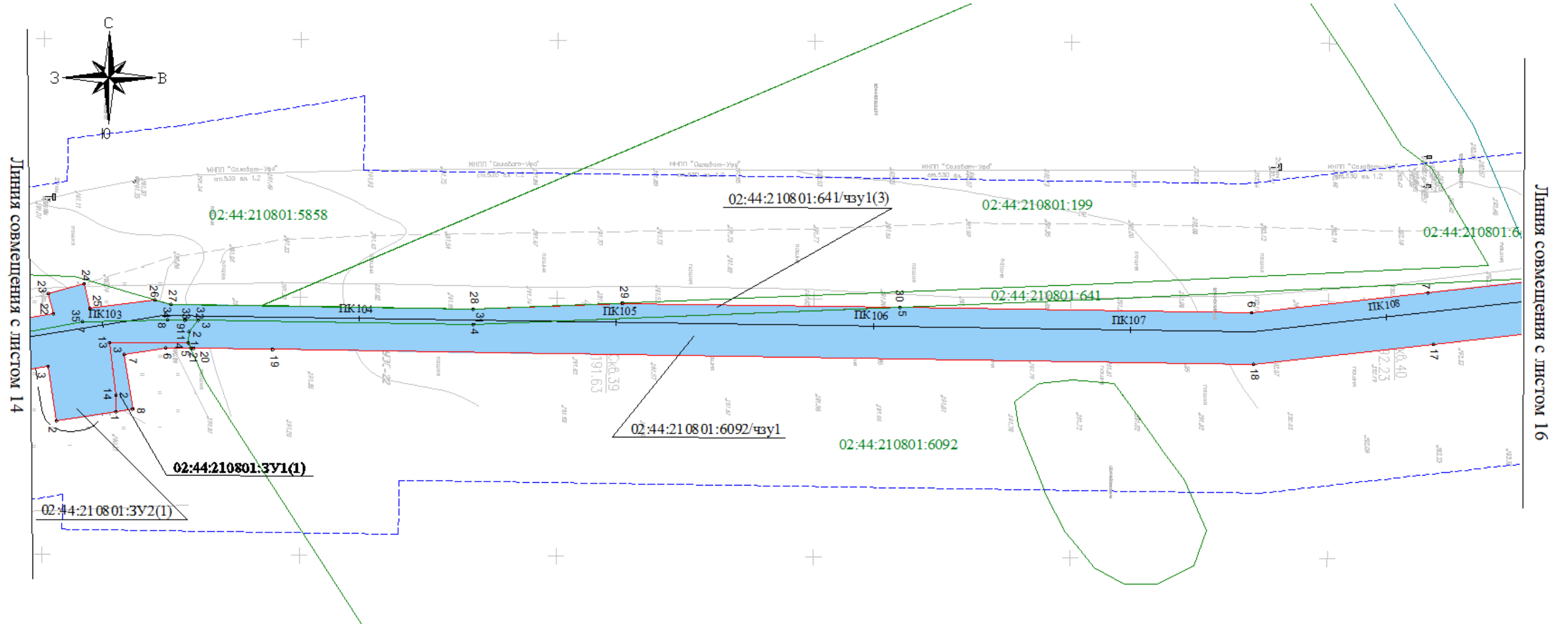
Чертеж границ
Основная часть проекта межевания территории. Чертежи межевания территории



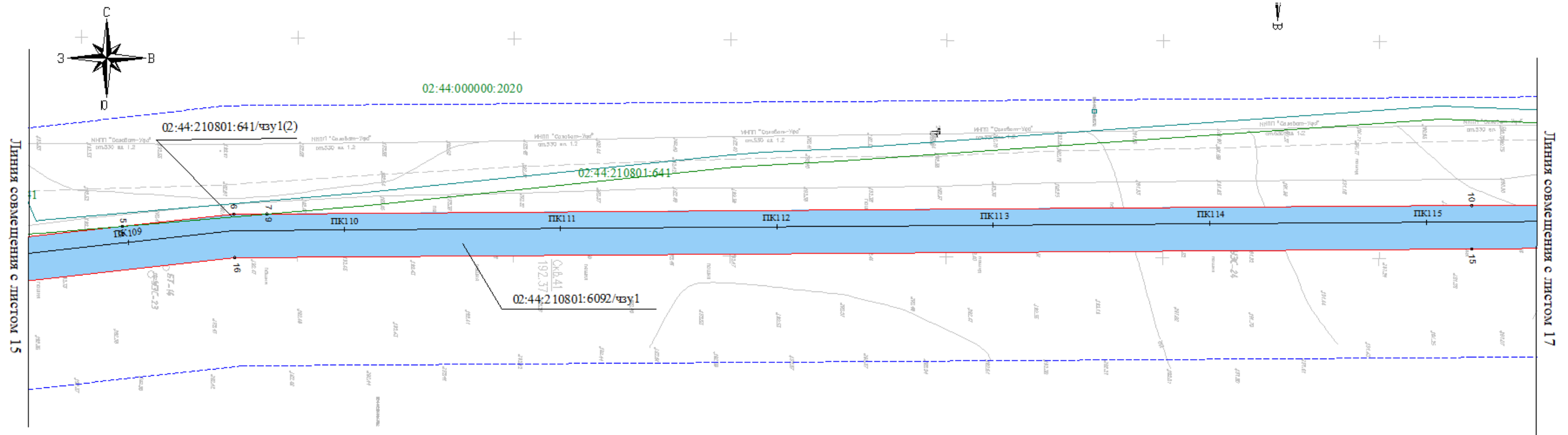
Чертеж границ
Основная часть проекта межевания территории. Чертежи межевания территории



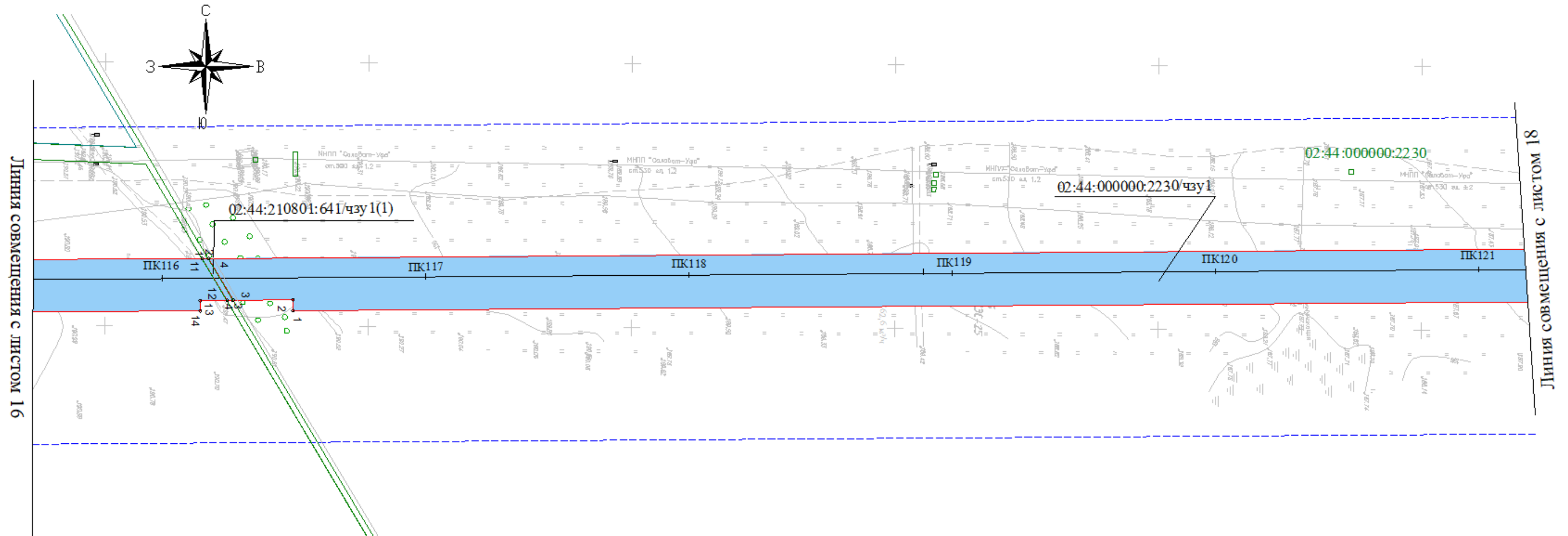
Чертеж границ
Основная часть проекта межевания территории. Чертежи межевания территории



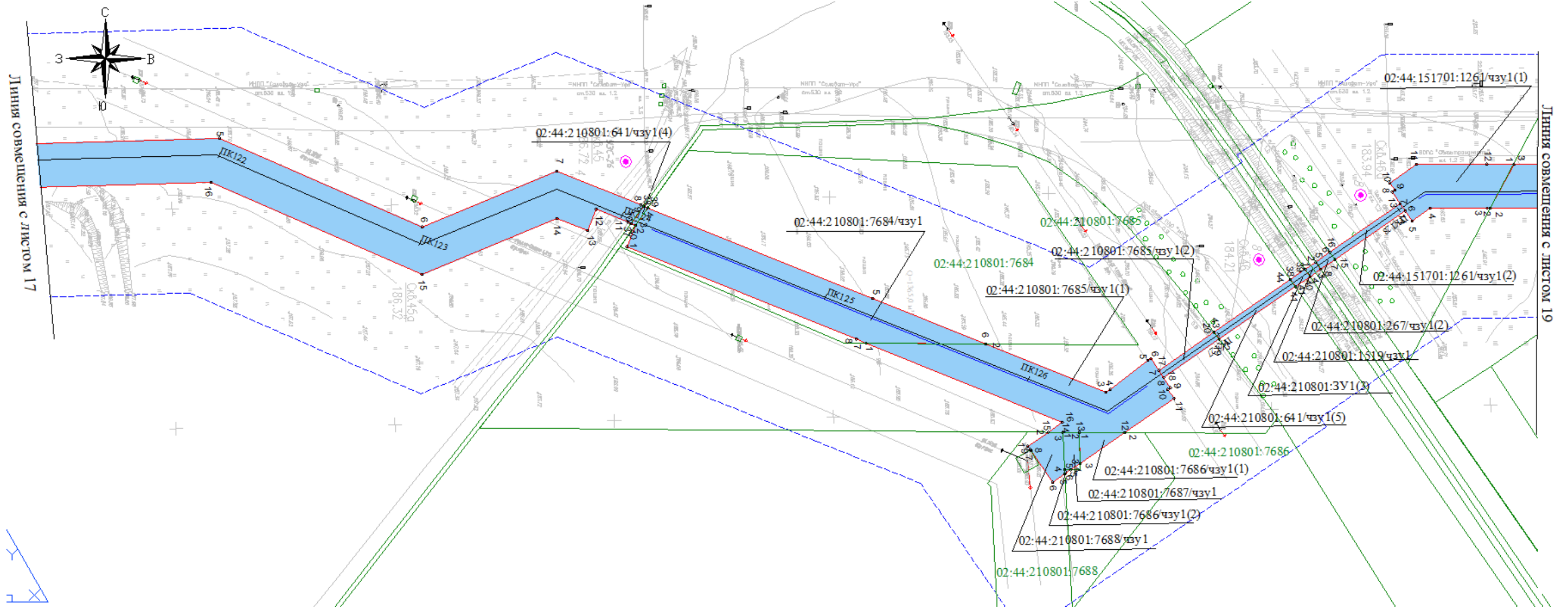
Чертеж границ
Основная часть проекта межевания территории. Чертежи межевания территории



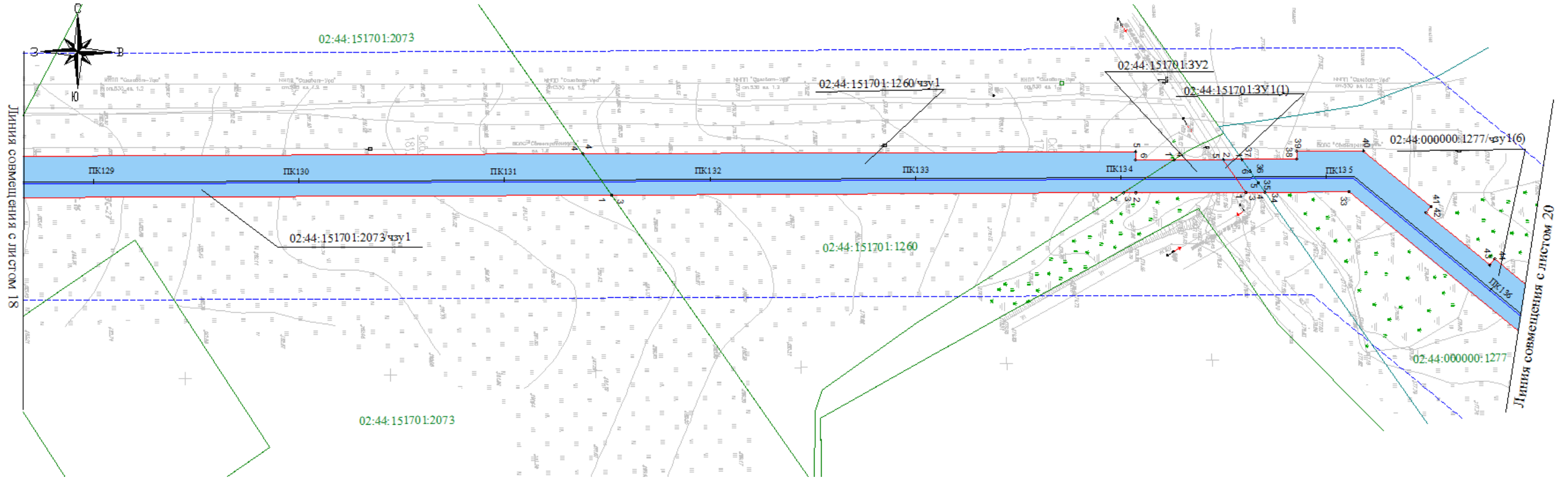
Чертеж границ
Основная часть проекта межевания территории. Чертежи межевания территории



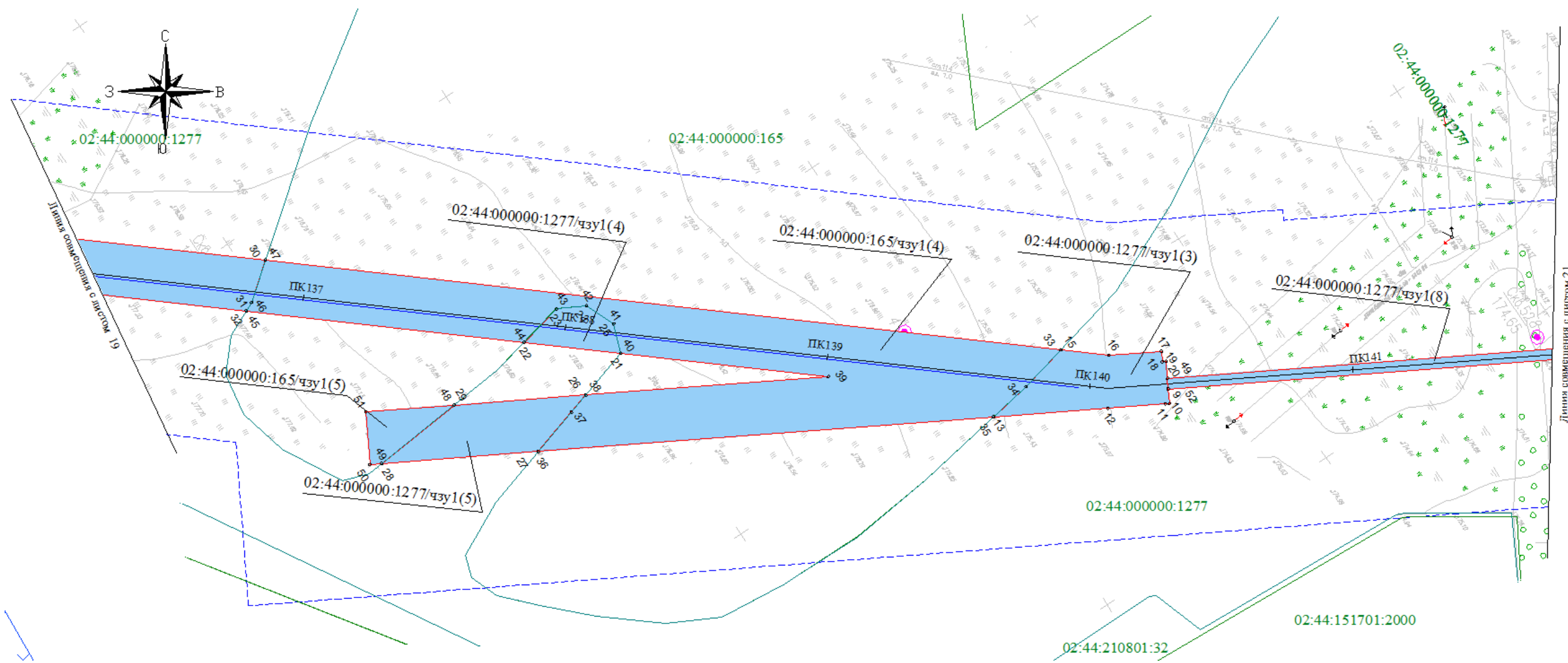
Чертеж границ
Основная часть проекта межевания территории. Чертежи межевания территории



Чертеж границ
Основная часть проекта межевания территории. Чертежи межевания территории

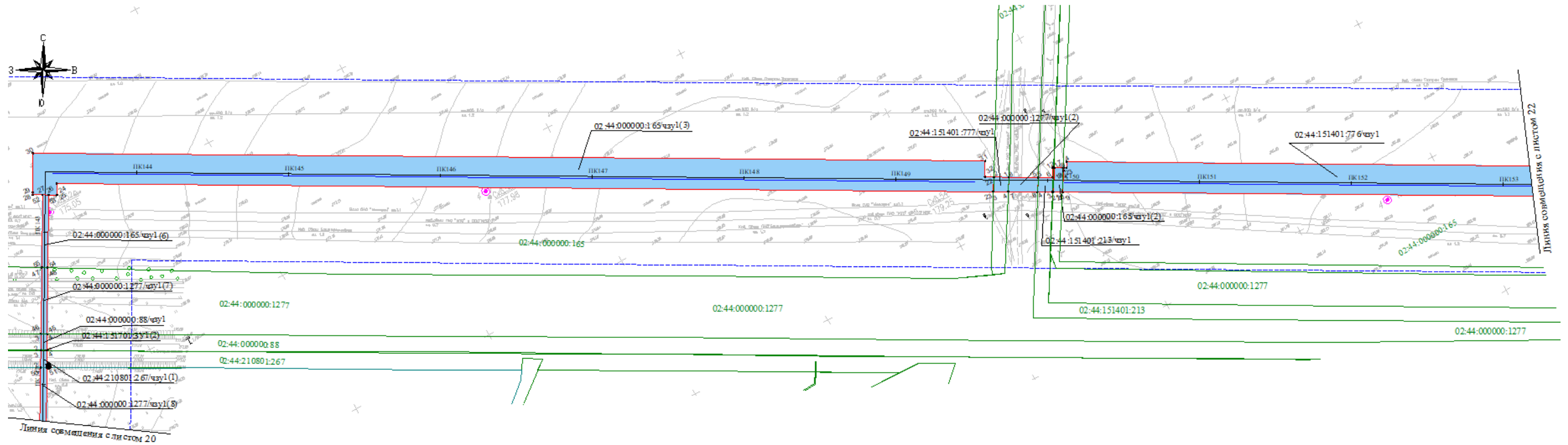


Чертеж границ
Основная часть проекта межевания территории. Чертежи межевания территории

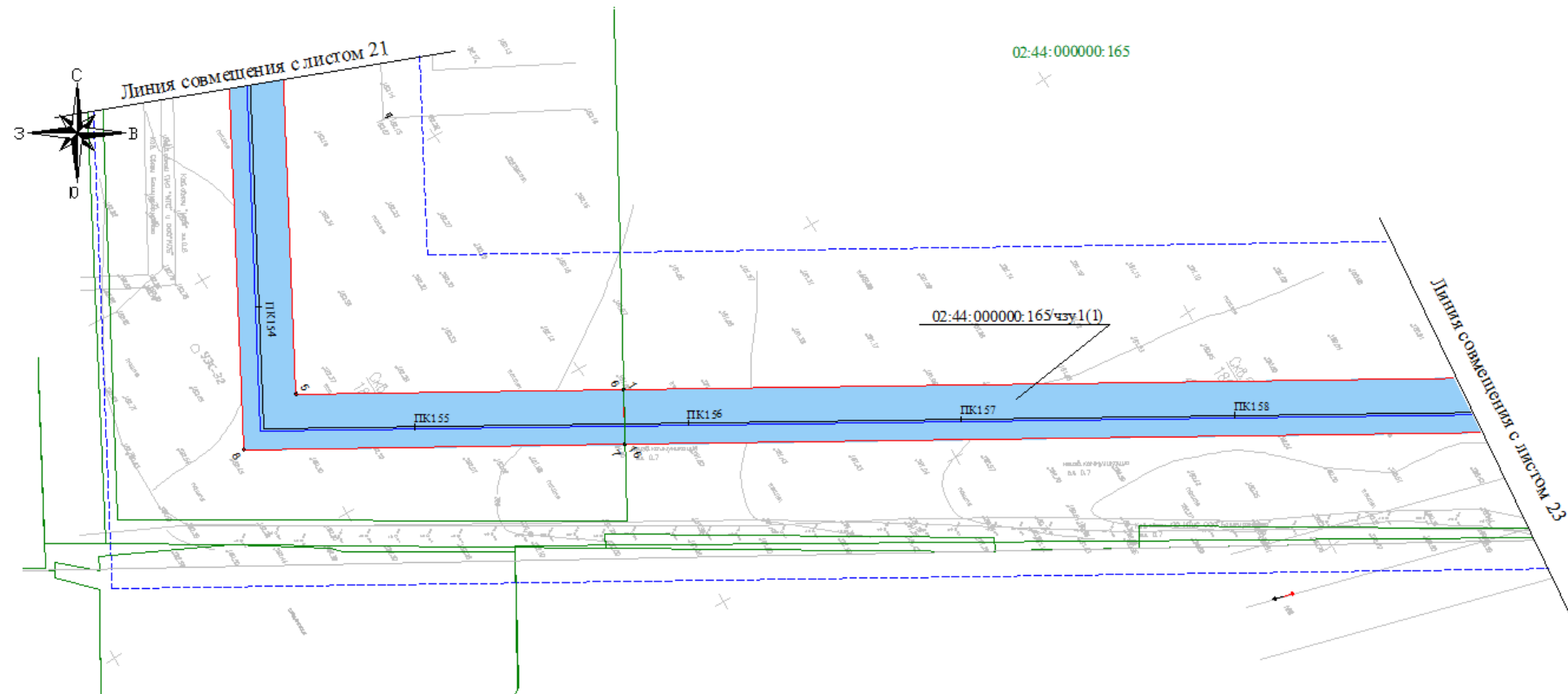


Линия сомежения с листом 21

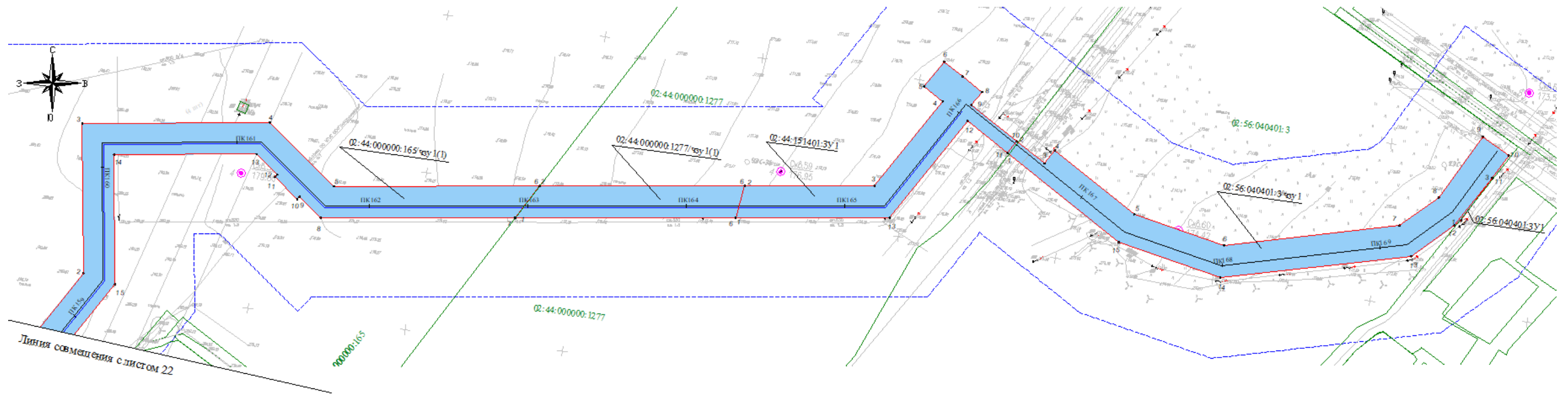
Чертеж границ
Основная часть проекта межевания территории. Чертежи межевания территории








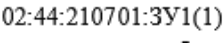
Чертеж границ
Основная часть проекта межевания территории. Чертежи межевания территории



Чертеж границ
Основная часть проекта межевания территории. Чертежи межевания территории



Условные обозначения

	– Ось трассы газопровода;
	– Провод-спутник;
	– Обозначение образуемых земельных участков;
	– Границы зон планируемого размещения линейных объектов с номерами характерных точек. Красные линии совпадают с границами зон планируемого размещения линейных объектов (Приказ Минстроя России от 25.04.2017 № 742/пр);
	– Границы и номер учтенных земельных участков (части земельного участка) по данным ЕГРН;
	– Условные номера образуемого земельного участка (части земельного участка).

Перечень используемых сокращений

Сокращения слов и словосочетаний	
Сокращение	Слово/словосочетание
1	2
линейный объект	«Газопровод межпоселковый ГРС "Байрак" - ГРС "Стерлитамак-3" - мкр. Радужный ГО г. Стерлитамак Республики Башкортостан»
МР	муниципальный район
ГО	городской округ
г.	город
мкр.	микрорайон
д.	деревня
с.	село
с/с	сельский совет
ул.	улица
ООО	общество с ограниченной ответственностью
ПАО	публичное акционерное общество
МЧС	Министерство по чрезвычайным ситуациям
ГРС	газораспределительная станция
ГРПБ	газорегуляторный пункт блочный
СНиП	строительные нормы и правила
СП	свод правил
ПК	пикетаж
Д-∅	диаметр
км	километр
га	гектар
кв.м	квадратный метр
ЗУ	земельный участок
чзу	часть земельного участка
ЕГРН	Единый государственный реестр недвижимости