

**ОБЩЕСТВО С ОГРАНИЧЕННОЙ ОТВЕТСТВЕННОСТЬЮ
«БурГеоИнжиниринг»
СРО-П-004-19052009**

**Заказчик: Муниципальное унитарное предприятие
«СтерлитамакВодоКанал» городского округа город Стерлитамак (МУП
«СтерлитамакВодоКанал»).**

**«Модернизация водовода от 220 отм. г. Салават (источник Зирган) до
Ашкадарского водозабора г. Стерлитамак; Инженерные сети
водоотведения Западного жилого района городского округа город
Стерлитамак Республики Башкортостан; Инженерные сети
водоснабжения Западного жилого района городского округа город
Стерлитамак Республики Башкортостан»**

ДОКУМЕНТАЦИЯ ПО ПЛАНИРОВКЕ ТЕРРИТОРИИ

**Проект планировки территории.
Проект межевания территории.
Основная часть
(утверждаемая часть)**

**Директор
ООО «БурГеоИнжиниринг»**

**Главный инженер проекта
ООО «БурГеоИнжиниринг»**



Исламов И.А.

Гараев И.Ф.

СОДЕРЖАНИЕ

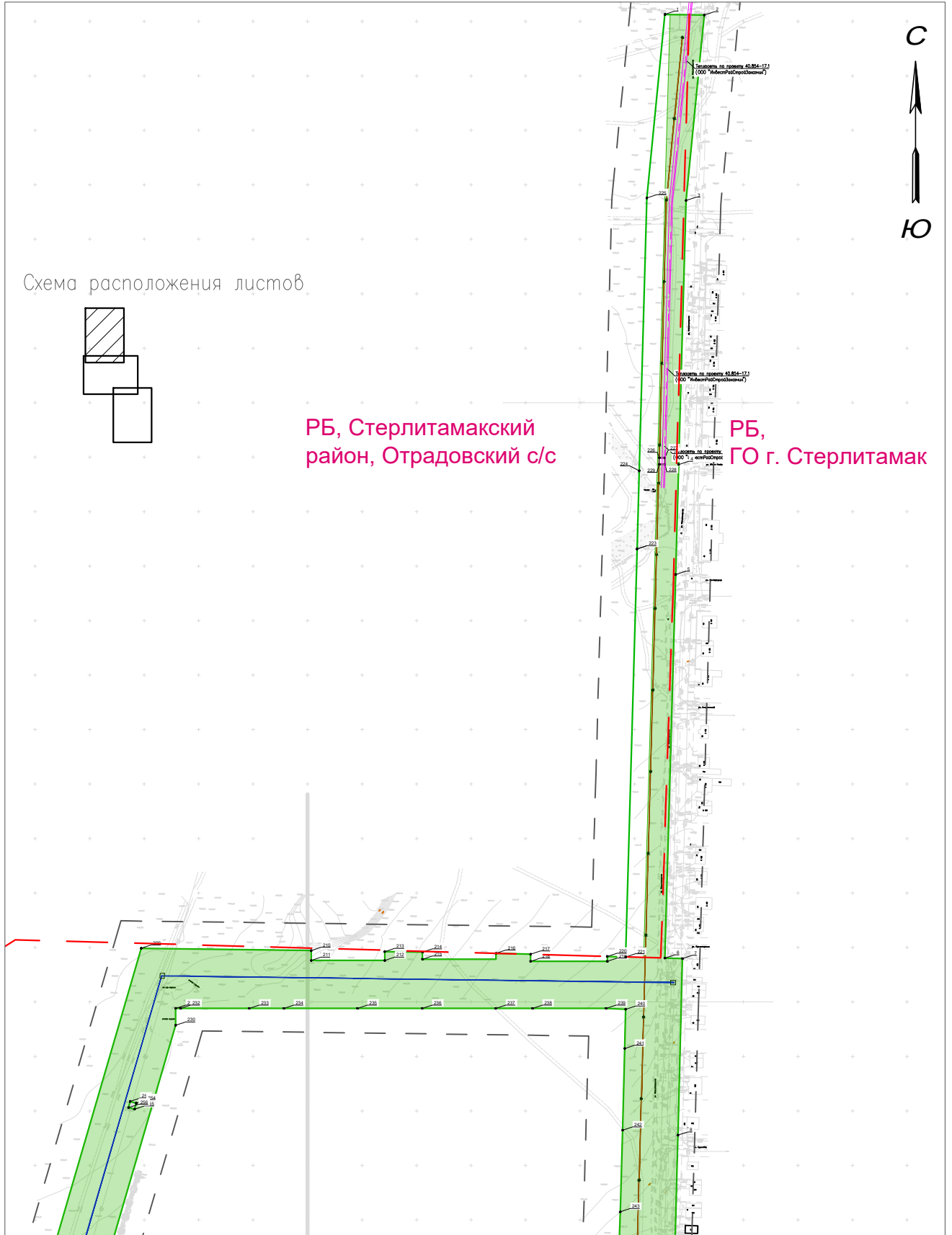
1. Проект планировки территории. Графическая часть		
Чертеж границ зон планируемого размещения линейного объекта		4
2. Проект планировки территории. Пояснительная записка		
2.1	Исходно-разрешительная документация	17
2.2	Сведения об объекте и его характеристики	18
2.2.1	Наименование, состав и назначение линейного объекта	18
2.2.2	Основные характеристики линейного объекта	19
2.3	Перечень субъектов Российской Федерации, перечень муниципальных районов, городских округов в составе субъектов Российской Федерации, перечень поселений, населенных пунктов, внутригородских территорий городов федерального значения, на территориях которых устанавливаются зоны планируемого размещения линейных объектов	20
2.4	Перечень координат характерных точек границ зон планируемого размещения линейных объектов	20
2.5	Перечень координат характерных точек границ зон планируемого размещения линейных объектов, подлежащих реконструкции в связи с изменением их местоположения	27
2.6	Предельные параметры разрешенного строительства, реконструкции объектов капитального строительства, входящих в состав линейных объектов в границах зон их планируемого размещения	27
2.7	Информация о необходимости осуществления мероприятий по защите сохраняемых объектов капитального строительства (здание, строение, сооружение, объекты, строительство которых не завершено), существующих и строящихся на момент подготовки проекта планировки территории, а также объектов капитального строительства, планируемых к строительству в соответствии с ранее утвержденной документацией по планировке территории, от возможного негативного воздействия в связи с размещением линейных объектов	28
2.8	Информация о необходимости осуществления мероприятий по сохранению объектов культурного наследия от возможного негативного воздействия в связи с размещением линейных объектов	28
2.9	Информация о необходимости осуществления мероприятий по охране окружающей среды	28
2.10	Информация о необходимости осуществления мероприятий по защите территорий от чрезвычайных ситуаций природного и техногенного характера, в том числе по обеспечению пожарной безопасности и гражданской обороне	28
3. Проект межевания территории. Графическая часть		
Чертеж межевания территории		29

4. Проект межевания территории. Текстовая часть		
4.1	Перечень образуемых земельных участков	42
4.2	Сведения о границах территории, применительно к которой осуществляется подготовка проекта межевания	62

Проект планировки территории для размещения линейного объекта

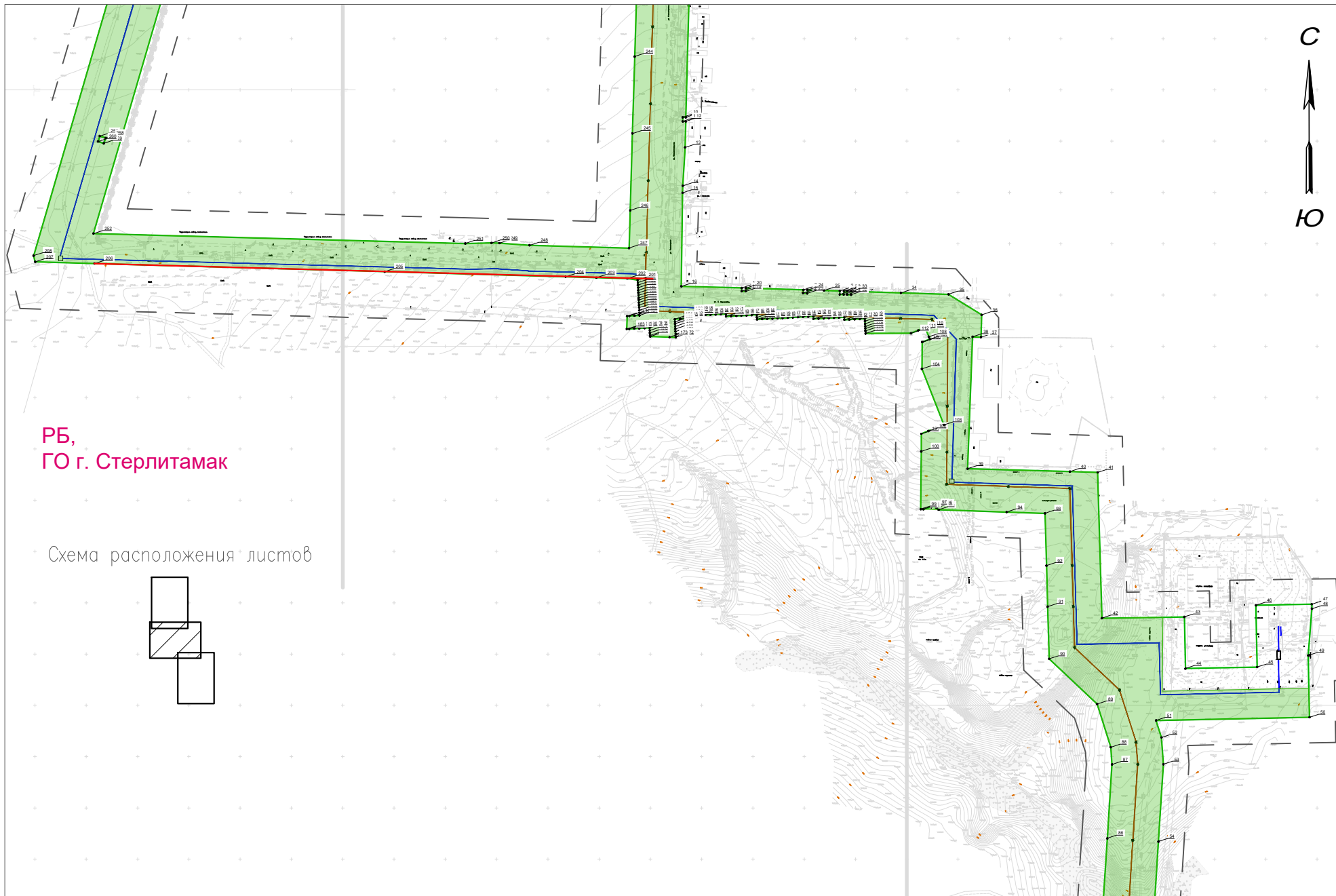
”Модернизация водовода от 220 отм. г. Салават (источник Зирган) до Ашкадарского водозабора г. Стерлитамак; Инженерные сети водоотведения Западного жилого района ГО г. Стерлитамак РБ; Инженерные сети водоснабжения Западного жилого района ГО г. Стерлитамак РБ”

Чертеж границ зон планируемого размещения линейного объекта



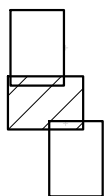
Инв. N подл.	Взам. инв. N
Подпись и дата	

Чертеж границ зон планируемого размещения линейного объекта



РБ,
ГО г. Sterlitaмак

Схема расположения листов



Инв. ? подл. Подр. и дата
Взам. инв. ?

Условные обозначения на листе 6

Масштаб 1:5000

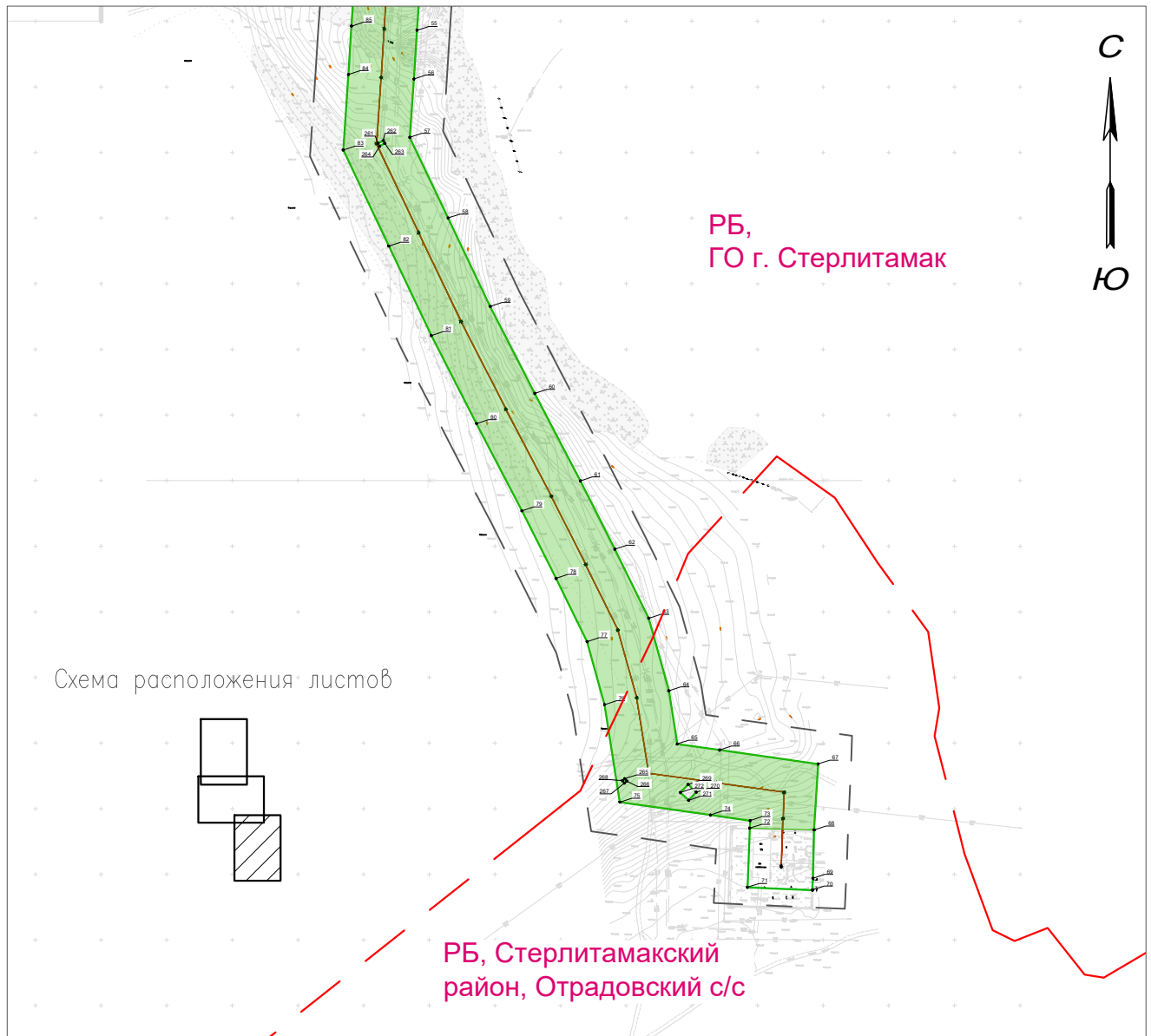
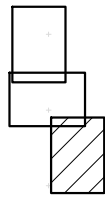










Схема расположения листов



РБ, Стерлитамакский район, Отрадовский с/с

Условные обозначения

Масштаб 1:5000

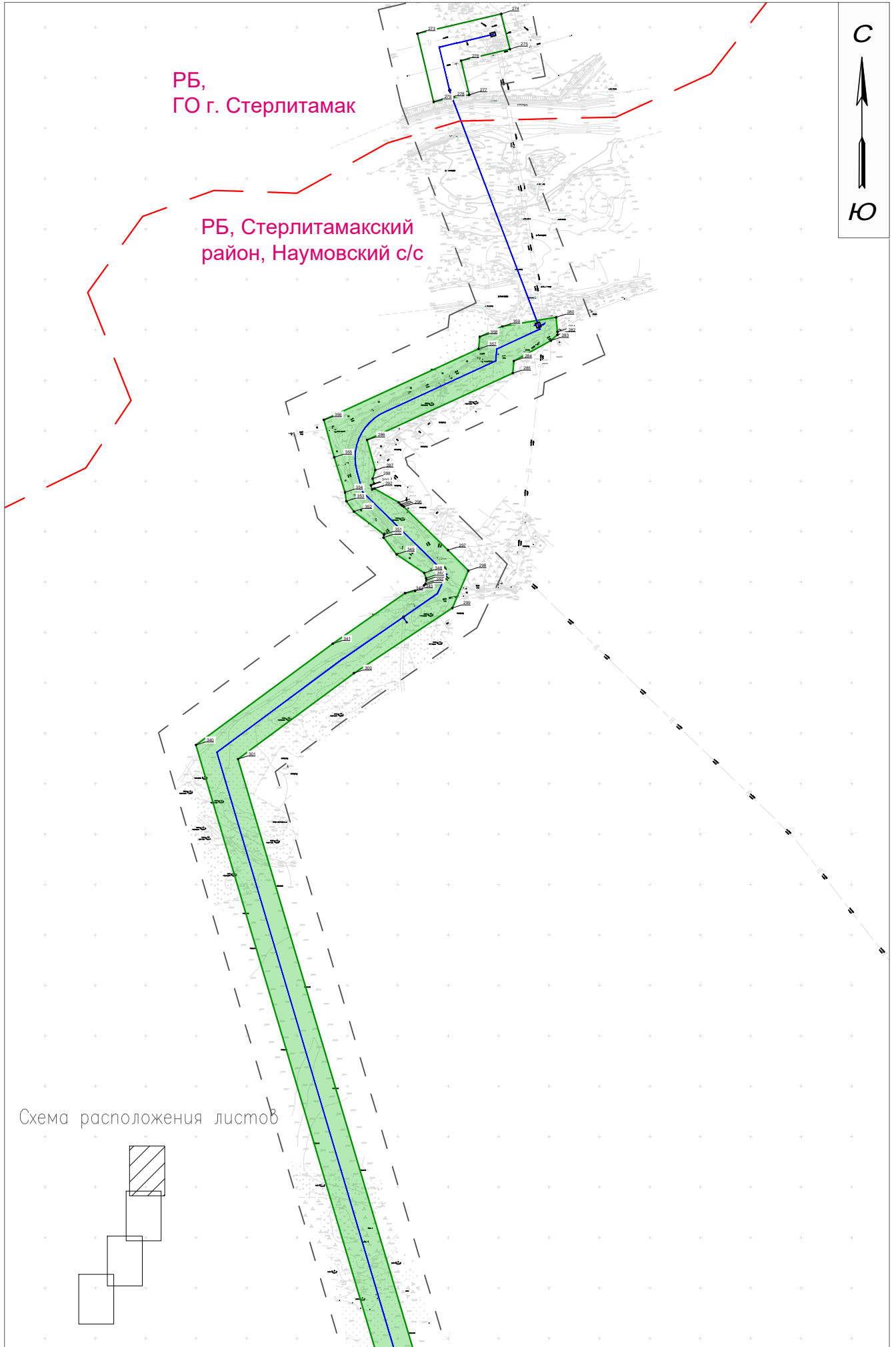
-  граница муниципальных образований
-  красные линии
-  граница зоны планируемого размещения линейного объекта
-  граница публичного сервитута, подлежащего установлению в соответствии с законодательством Российской Федерации
-  границы территории, в отношении которой осуществляется подготовка проекта планировки
-  ось проектируемых инженерных сетей водоснабжения
-  ось проектируемых инженерных сетей водоотведения
-  5
номера характерных точек границ зон планируемого размещения линейных объектов

Инв. N подл

Подпись и дата

Взам. инв. N

Чертеж границ зон планируемого размещения линейного объекта

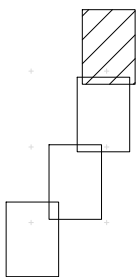


РБ,
ГО г. Стерлитамак

РБ, Стерлитамакский
район, Наумовский с/с



Схема расположения листов



Условные обозначения на листе 6

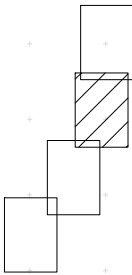
Масштаб 1:5000

Инв. N подл. Подпись и дата. Взам. инв. N

РБ, Стерлитамакский район, Наумовский с/с



Схема расположения листов



Условные обозначения на листе 6

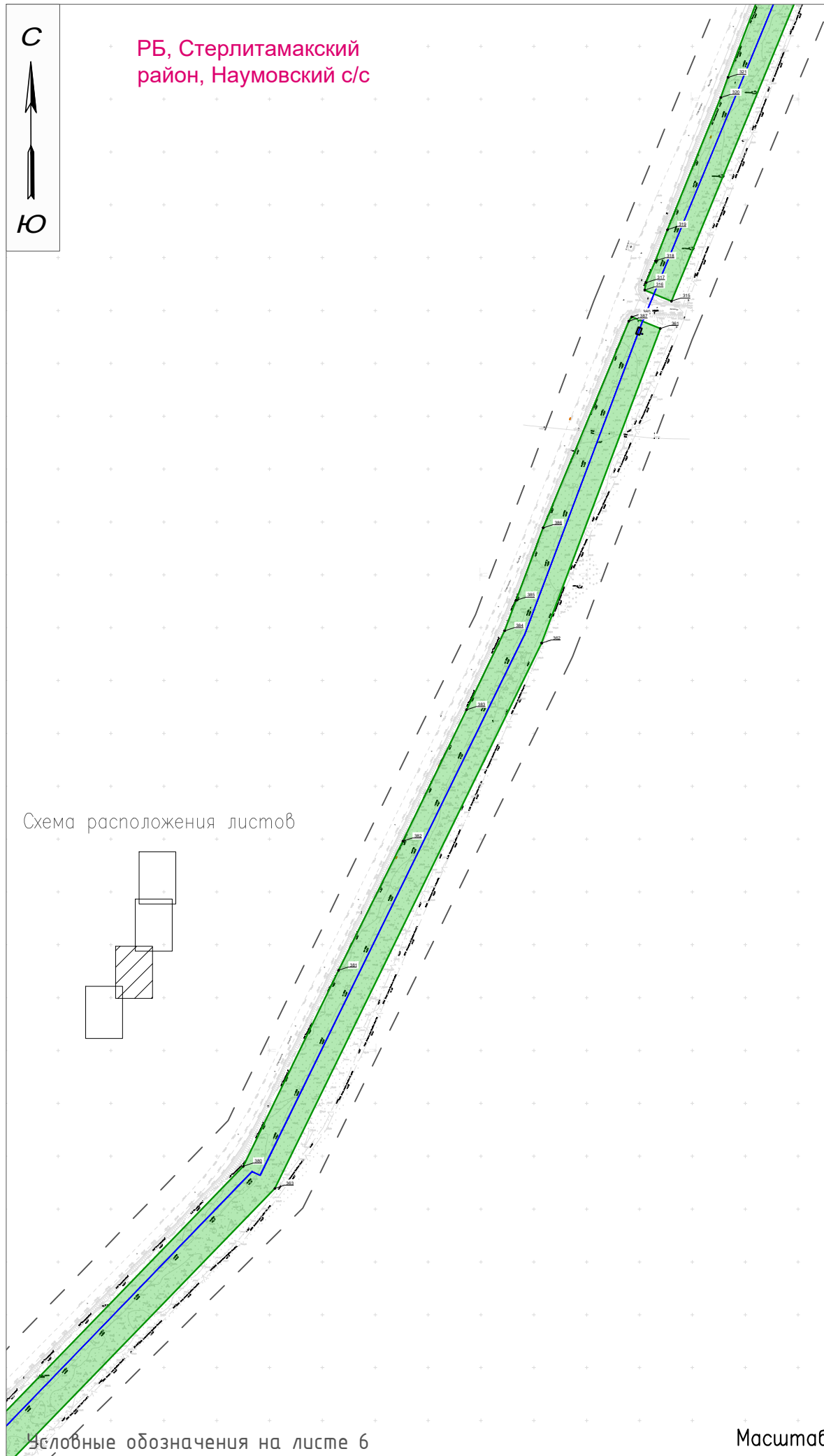
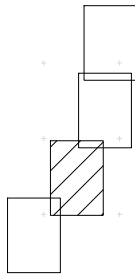
Масштаб 1:5000

Инв. N подл. Подпись и дата. Взам. инв. N



РБ, Стерлитамакский район, Наумовский с/с

Схема расположения листов



Условные обозначения на листе 6

Масштаб 1:5000

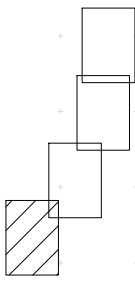
Инв. N подл. Подпись и дата. Взам. инв. N

Чертеж границ зон планируемого размещения линейного объекта



РБ, Стерлитамакский район, Наумовский с/с

Схема расположения листов



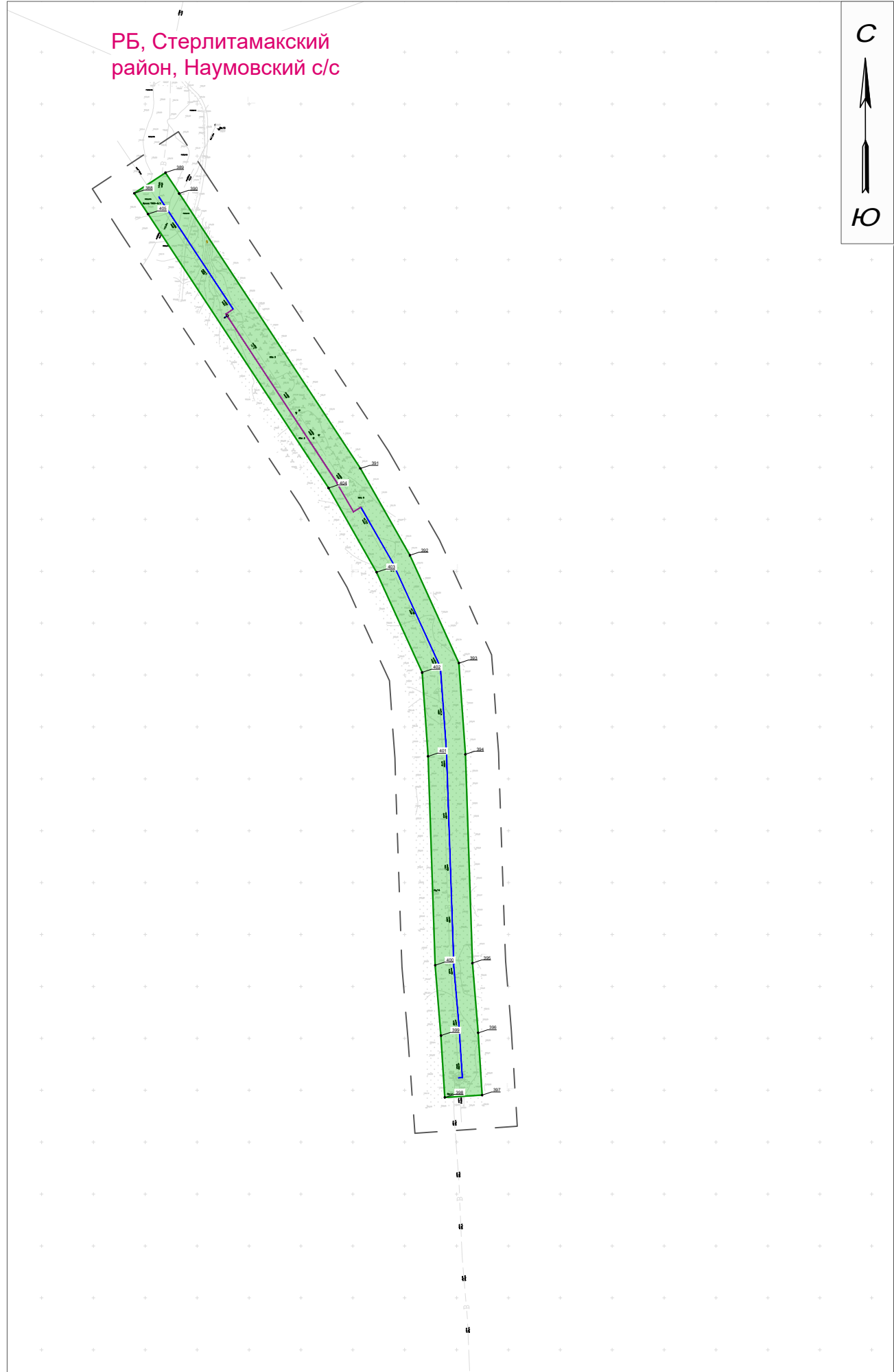
Инв. N подл. Подпись и дата. Взам. инв. N

Условные обозначения на листе 6

Масштаб 1:5000

Чертеж границ зон планируемого размещения линейного объекта

РБ, Стерлитамакский район, Наумовский с/с



Инв. N подл	Подпись и дата	Взам. инв. N

Условные обозначения на листе 6

Масштаб 1:5000

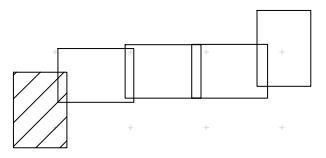
Чертеж границ зон планируемого размещения линейного объекта



РБ, Стерлитамакский район, Наумовский с/с



Схема расположения листов



Инв. N подл. Подпись и дата. Взам. инв. N

Условные обозначения на листе 6

Масштаб 1:5000

ФОРМАТ А4

Чертеж границ зон планируемого размещения линейного объекта

РБ, Стерлитамакский район, Наумовский с/с

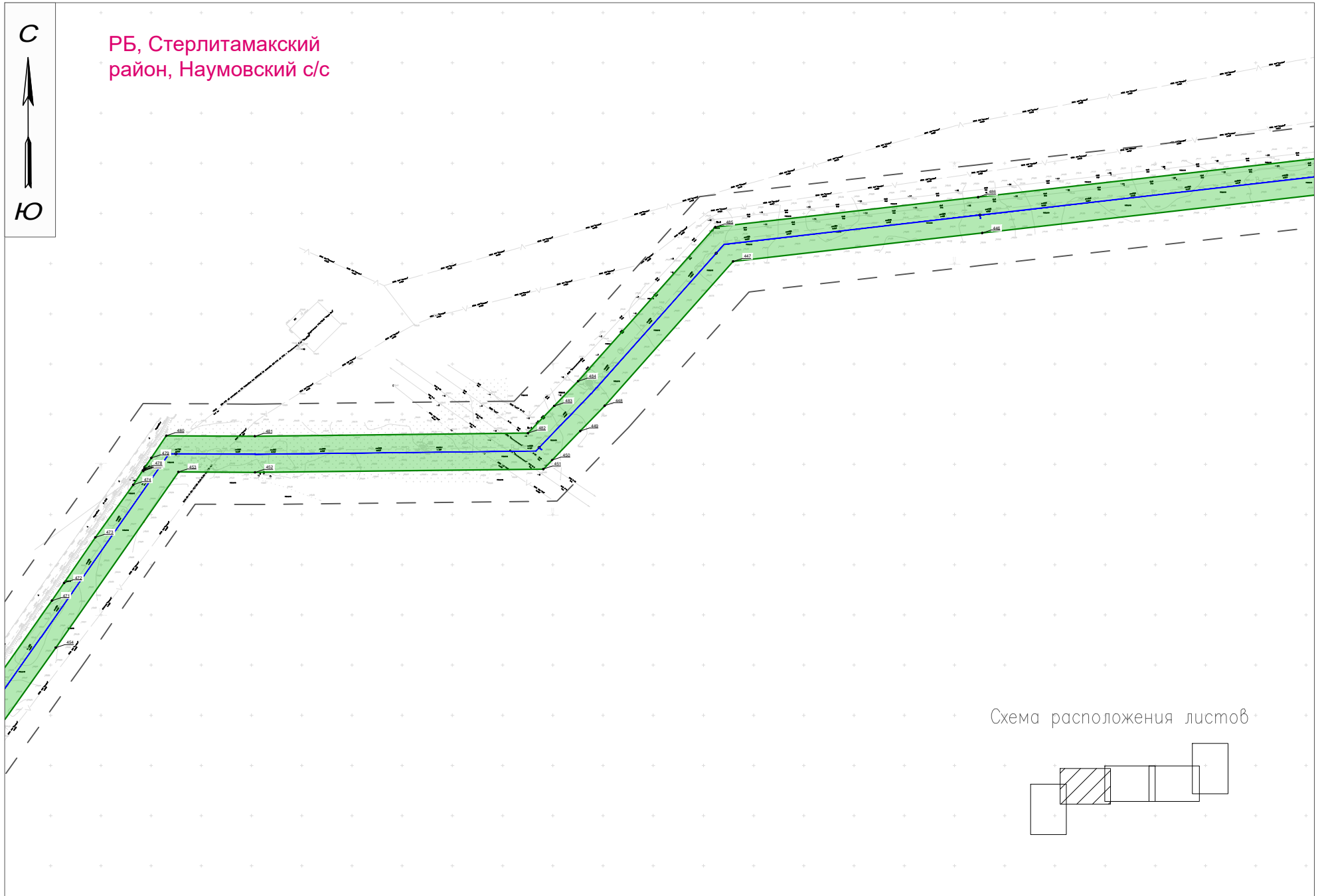
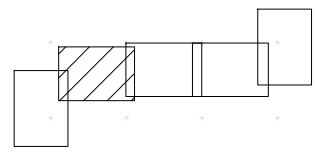


Схема расположения листов

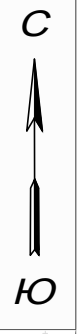



Инв. ? подл. Подр. и дата Взам. инв. ?

Условные обозначения на листе 14

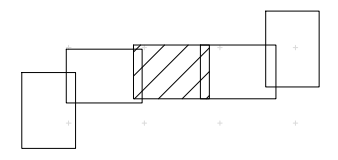
Чертеж границ зон планируемого размещения линейного объекта

РБ, Стерлитамакский район, Наумовский с/с



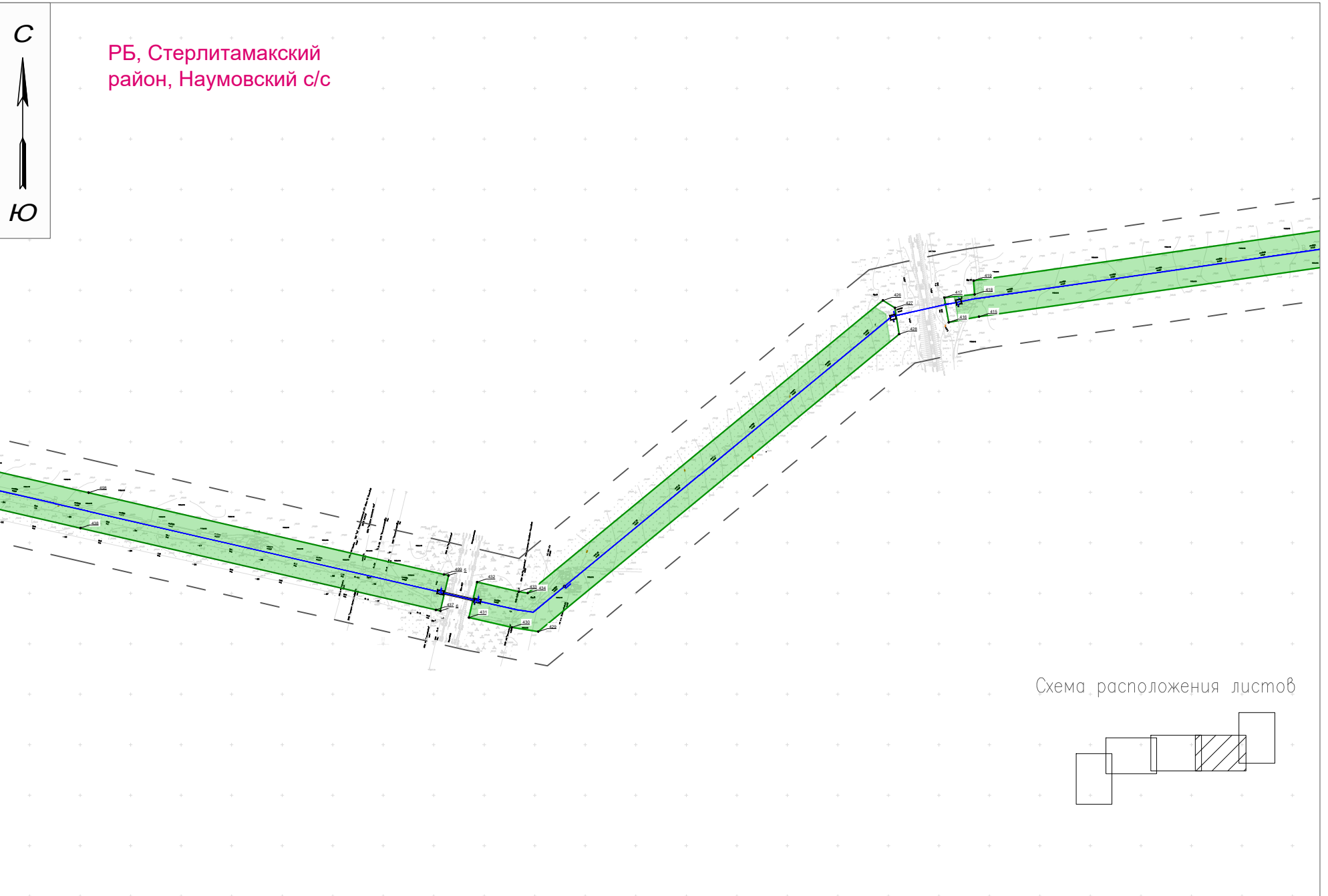
Инв. ? подл.	Порп. и дата	Взам. инв. ?

Схема расположения листов



Условные обозначения на листе 14

Чертеж границ зон планируемого размещения линейного объекта



Условные обозначения на листе 14

Чертеж границ зон планируемого размещения линейного объекта

РБ, Стерлитамакский район, Наумовский с/с

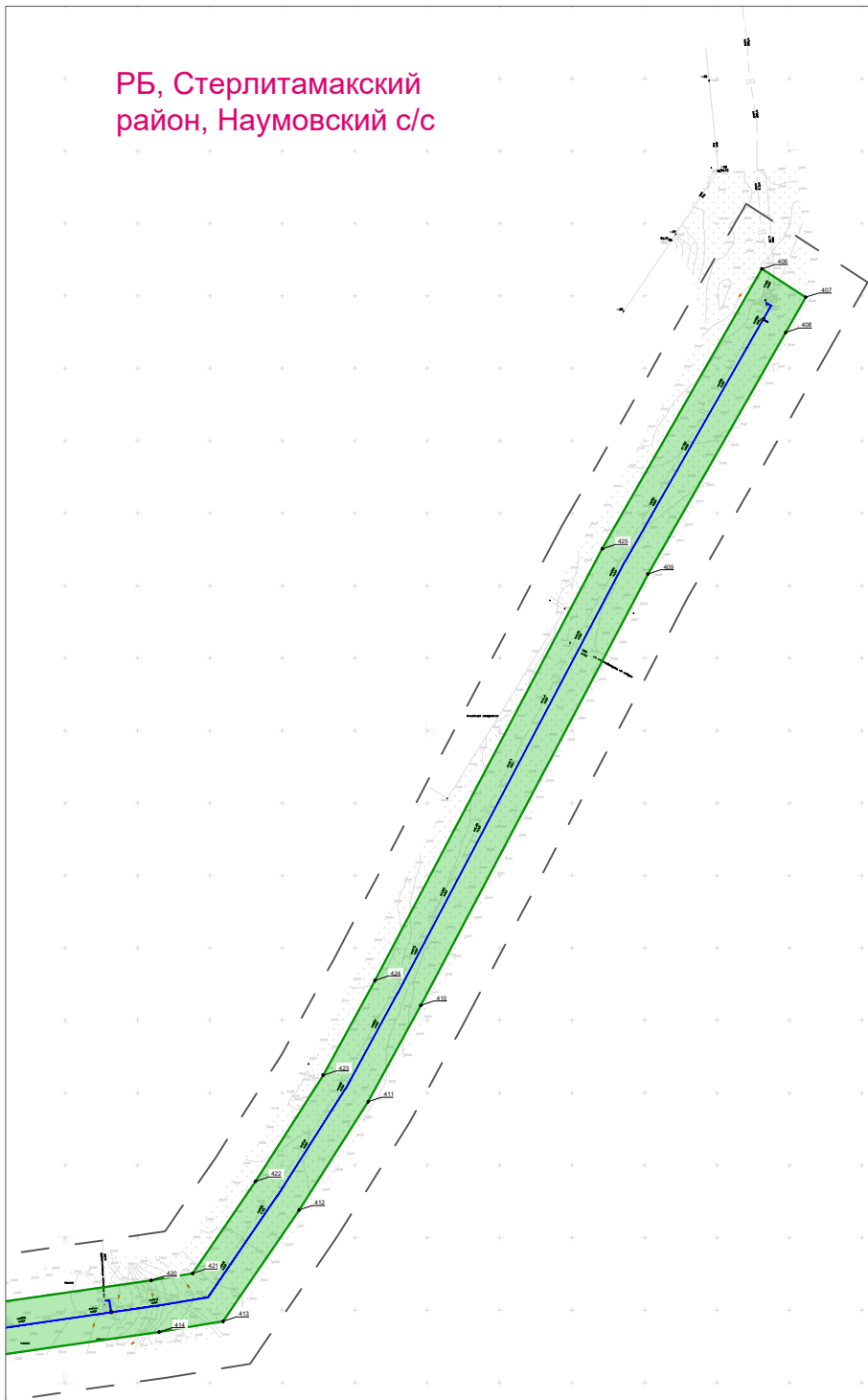
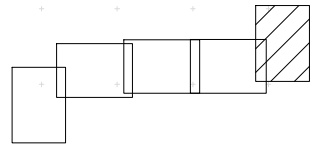


Схема расположения листов



Инв. N подл
 Подпись и дата
 Взам. инв. N

Условные обозначения на листе 6

Масштаб 1:5000

2 Проект планировки территории. Пояснительная записка

2.1 Исходно-разрешительная документация

Проект планировки территории объекта «Модернизация водовода от 220 отм. г. Салават (источник Зирган) до Ашкадарского водозабора г. Стерлитамак; Инженерные сети водоотведения Западного жилого района городского округа город Стерлитамак Республики Башкортостан; Инженерные сети водоснабжения Западного жилого района городского округа город Стерлитамак Республики Башкортостан» подготовлен на основании:

– задания на проектирование «Модернизация водовода от 220 отм. г. Салават (источник Зирган) до Ашкадарского водозабора г. Стерлитамак; Инженерные сети водоотведения Западного жилого района городского округа город Стерлитамак Республики Башкортостан; Инженерные сети водоснабжения Западного жилого района городского округа город Стерлитамак Республики Башкортостан», утвержденного директором МУП «МРКВК» городского округа город Стерлитамак Р. А. Рахматуллиным;

– материалов инженерных изысканий, выполненных ООО «Уралбуркомплекс» в апреле 2023 года.

Проект планировки территории для объекта «Модернизация водовода от 220 отм. г. Салават (источник Зирган) до Ашкадарского водозабора г. Стерлитамак; Инженерные сети водоотведения Западного жилого района городского округа город Стерлитамак Республики Башкортостан; Инженерные сети водоснабжения Западного жилого района городского округа город Стерлитамак Республики Башкортостан» разрабатывается в соответствии со следующими основными нормативными правовыми актами:

– Градостроительный кодекс Российской Федерации;

– Земельный кодекс Российской Федерации;

– Водный кодекс Российской Федерации;

– Федеральный закон № 169-ФЗ от 17 ноября 1995г. «Об архитектурной деятельности в Российской Федерации», (в ред. Федеральных законов от 30.12.2001 № 196-ФЗ, от 10.01.2003 № 15-ФЗ, от 22.08.2004 № 122-ФЗ, от 18.12.2006 № 231-ФЗ, от 18.12.2006 № 232-ФЗ, от 30.12.2008 № 309-ФЗ, от 19.07.2011 № 248-ФЗ);

– Постановление Правительства РФ от 12 мая 2017 г. № 564 «Об утверждении Положения о составе и содержании проектов планировки территории, предусматривающих размещение одного или нескольких линейных объектов»;

– Постановления Правительства РФ от 2 апреля 2022 года №575 «Об особенностях подготовки, согласования, утверждения, продления сроков действия документации по планировке территории, градостроительных планов земельных участков, выдачи разрешений на строительство объектов капитального строительства, разрешений на ввод в эксплуатацию».

В соответствии со ст.42 Градостроительного кодекса РФ подготовка проекта планировки территории осуществляется для выделения элементов планировочной структуры, установления границ территорий общего пользования, границ зон планируемого размещения объектов капитального строительства, определения характеристик и очередности планируемого развития территории.

Задачи проекта:

– реализация проектных решений по проекту: «Модернизация водовода от 220 отм. г. Салават (источник Зирган) до Ашкадарского водозабора г. Стерлитамак; Инженерные сети водоотведения Западного жилого района городского округа город Стерлитамак Республики Башкортостан; Инженерные сети водоснабжения Западного жилого района городского округа город Стерлитамак Республики Башкортостан»;

– выделение элементов планировочной структуры, установление границ территорий общего пользования, границ зон планируемого размещения линейных объектов, определение характеристик и очередности планируемого развития территории в границах городского округа город Стерлитамак Республики Башкортостан, а также Стерлитамакского района, Республики Башкортостан.

Цель Проекта – установление границ земельных участков, предназначенных для обеспечения устойчивого развития территории в границах городского округа город Стерлитамак Республики Башкортостан, а также Стерлитамакского района, Республики Башкортостан.

В соответствии с п.4 п. п. а) Постановления Правительства РФ от 2 апреля 2022 года №575 «Об особенностях подготовки, согласования, утверждения, продления сроков действия документации по планировке территории, градостроительных планов земельных участков, выдачи разрешений на строительство объектов капитального строительства, разрешений на ввод в эксплуатацию» в целях подготовки документации по планировке территории принятие решения о подготовке документации по планировке территории (если принятие такого решения предусмотрено соответствующими нормативными правовыми актами Российской Федерации, законами субъектов Российской Федерации, нормативными правовыми актами органов местного самоуправления) не требуется.

2.2 Сведения об объекте и его характеристики

2.2.1 Наименование, состав и назначение линейного объекта

Проектом «Модернизация водовода от 220 отм. г. Салават (источник Зирган) до Ашкадарского водозабора г. Стерлитамак; Инженерные сети водоотведения Западного жилого района городского округа город Стерлитамак Республики Башкортостан; Инженерные сети водоснабжения Западного жилого района городского округа город Стерлитамак Республики Башкортостан» предусматривается строительство следующих объектов:

– Участок 1 «Модернизация водопровода от 220 отм. г. Салават (источник Зирган) до Ашкадарского водозабора г. Стерлитамак».

Функциональным назначением проектируемого трубопровода водоснабжения служит подача необходимого количества воды питьевого качества для потребителей городского округа г. Стерлитамак.

– Участок 2 «Инженерные сети водоотведения Западного жилого района городского округа город Стерлитамак Республики Башкортостан».

Функциональным назначением проектируемого участка канализации является подача хозяйственного-бытового стока к насосной станции перекачки сточных вод «Юго-Западная» по ул. Королева, 1Е.

– Участок 3 «Инженерные сети водоснабжения Западного жилого района городского округа город Стерлитамак Республики Башкортостан».

Функциональным назначением проектируемого трубопровода водоснабжения служит подача необходимого количества воды питьевого качества для потребителей г. Стерлитамак.

2.2.2 Основные характеристики линейного объекта

Участок 1. «Модернизация водопровода от 220 отм. г. Салават (источник Зирган) до Ашкадарского водозабора г. Стерлитамак»

Разрешаемый объем отбора питьевой воды для хоз. бытовых нужд – 30 000 м³/сут.

Фактическое давление в водопроводе 8,0 кгс/см².

Расчетное давление в водопроводе 10,0 кгс/см².

Номинальный диаметр водопровода 600 мм.

Проектная длина трубопровода 13 857 м. Длина по участкам: 6590; 929 и 6338 м.

Участок 2. «Инженерные сети водоотведения Западного жилого района городского округа город Стерлитамак Республики Башкортостан»

Разрешаемый объем сброса стоков – 25252,94 м³/сут.

Номинальный диаметр сети 600 мм.

Проектная длина трубопровода 3 180 м.

Участок 3. «Инженерные сети водоснабжения Западного жилого района городского округа город Стерлитамак Республики Башкортостан»

Разрешаемый объем отбора питьевой воды для хоз. бытовых нужд 25252,94 м³/сут.

Гарантируемый свободный напор на границе эксплуатационной ответственности (в месте присоединения над поверхностью земли) – 1,0 кгс/см².

Давление в районе насосной станции подкачки, расположенной по Цветочному переулку, 13 – 4,0 кгс/см².

Номинальный диаметр сети 300 и 500 мм.

Проектная длина трубопровода диаметром 315 мм 538,5 м, диаметром 500 мм – 2 135,1 м.

Протяженности трасс инженерных коммуникаций ориентировочные, фактические длины будут указаны в рабочей документации.

2.3 Перечень субъектов Российской Федерации, перечень муниципальных районов, городских округов в составе субъектов Российской Федерации, перечень поселений, населенных пунктов, внутригородских территорий городов федерального значения, на территориях которых устанавливаются зоны планируемого размещения линейных объектов

В административном отношении район выполнения работ расположен на территории городского округа город Стерлитамак Республики Башкортостан, а также в границах СП Отрадовский сельсовет, СП Наумовский сельсовет в Стерлитамакском районе Республики Башкортостан.

2.4 Перечень координат характерных точек границ зон планируемого размещения линейных объектов

Координаты характерных точек границ зоны планируемого размещения линейного объекта совпадают с устанавливаемыми красными линиями проектируемого объекта и представлены в таблице 1 в системе координат МСК-02, зона 1.

Таблица 1 – Каталог координат характерных точек границ зоны планируемого размещения линейного объекта:

Обозначение характерных точек	Координаты		Обозначение характерных точек	Координаты	
	X	Y		X	Y
1	532984,05	1357096,17	20	533844,23	1356944,97
2	532994,71	1357021,09	21	533848,63	1356944,88
3	532999,29	1356988,84	22	533847,51	1356890,39
4	533039,91	1356982,47	23	533787,31	1356891,62
5	533095,13	1356967,16	24	533785,89	1356821,69
6	533147,73	1356941,31	25	533836,20	1356820,61
7	533199,78	1356915,05	26	533834,97	1356740,21
8	533266,37	1356880,38	27	533977,07	1356736,07
9	533332,71	1356846,37	28	533977,84	1356708,98
10	533400,09	1356814,33	29	533980,67	1356609,17
11	533461,49	1356785,22	30	534109,22	1356614,11
12	533506,02	1356788,30	31	534108,96	1356622,34
13	533543,13	1356790,66	32	534130,71	1356622,95
14	533617,23	1356795,38	33	534150,70	1356590,64
15	533692,52	1356800,17	34	534152,12	1356544,23
16	533718,68	1356798,28	35	534153,61	1356495,76
17	533735,29	1356793,02	36	534150,30	1356495,66
18	533738,35	1356942,63	37	534150,41	1356491,66
19	533798,54	1356941,41	38	534153,73	1356491,76

Обозначение характерных точек	Координаты	
	X	Y
39	534153,82	1356488,62
40	534150,52	1356488,55
41	534150,60	1356484,55
42	534153,95	1356484,62
43	534154,42	1356469,26
44	534154,91	1356453,16
45	534151,59	1356452,86
46	534151,95	1356448,87
47	534155,03	1356449,15
48	534156,75	1356393,07
49	534153,58	1356392,98
50	534153,69	1356388,98
51	534156,87	1356389,07
52	534158,51	1356330,16
53	534249,69	1356331,30
54	534256,48	1356331,59
55	534293,94	1356333,82
56	534319,24	1356334,47
57	534319,24	1356331,44
58	534323,24	1356331,44
59	534323,24	1356334,57
60	534527,79	1356339,81
61	534689,85	1356343,96
62	534690,31	1356327,85
63	535042,35	1356337,69
64	535143,32	1356340,50
65	535385,60	1356347,25
66	535555,78	1356363,98
67	535556,35	1356327,86
68	535387,85	1356311,29
69	535137,46	1356304,32
70	535065,85	1356302,33
71	534691,33	1356291,87
72	534691,80	1356274,97
73	534687,34	1356274,97
74	534687,34	1356204,59
75	534693,78	1356204,59
76	534694,67	1356172,90
77	534689,23	1356172,90
78	534689,23	1356105,40
79	534695,81	1356105,40

Обозначение характерных точек	Координаты	
	X	Y
80	534696,27	1356070,78
81	534688,14	1356070,78
82	534688,14	1356003,28
83	534697,17	1356003,28
84	534699,26	1355847,37
85	534188,35	1355698,58
86	534182,34	1355700,03
87	534180,71	1355758,01
88	534172,76	1356040,98
89	534167,82	1356217,28
90	534166,94	1356247,37
91	534166,07	1356277,47
92	534164,62	1356287,56
93	534162,12	1356287,70
94	534159,62	1356287,83
95	534157,13	1356287,97
96	534154,63	1356288,10
97	534152,13	1356288,24
98	534149,64	1356288,37
99	534147,14	1356288,51
100	534145,14	1356288,62
101	534142,65	1356288,75
102	534140,15	1356288,89
103	534137,66	1356289,02
104	534135,16	1356289,16
105	534132,66	1356289,29
106	534130,17	1356289,43
107	534129,90	1356284,43
108	534129,62	1356279,44
109	534129,51	1356277,29
110	534116,82	1356276,92
111	534116,95	1356279,24
112	534117,22	1356284,23
113	534117,49	1356289,22
114	534117,76	1356294,21
115	534118,03	1356299,21
116	534115,53	1356299,34
117	534113,03	1356299,48
118	534110,54	1356299,61
119	534109,58	1356299,67
120	534109,00	1356318,81

Обозначение характерных точек	Координаты	
	X	Y
121	534108,82	1356324,74
122	534109,44	1356324,71
123	534111,94	1356324,57
124	534114,43	1356324,44
125	534116,93	1356324,30
126	534119,43	1356324,17
127	534121,92	1356324,03
128	534123,92	1356323,92
129	534126,42	1356323,79
130	534126,69	1356328,78
131	534126,96	1356333,77
132	534129,45	1356333,64
133	534131,95	1356333,50
134	534132,22	1356338,50
135	534132,49	1356343,49
136	534129,99	1356343,62
137	534130,26	1356348,62
138	534130,54	1356353,61
139	534130,81	1356358,60
140	534131,08	1356363,60
141	534131,35	1356368,59
142	534131,62	1356373,58
143	534129,12	1356373,72
144	534129,39	1356378,71
145	534129,66	1356383,70
146	534129,93	1356388,69
147	534130,20	1356393,69
148	534130,47	1356398,68
149	534130,74	1356403,67
150	534128,25	1356403,81
151	534126,25	1356403,92
152	534126,52	1356408,91
153	534126,79	1356413,90
154	534127,06	1356418,89
155	534127,33	1356423,89
156	534127,60	1356428,88
157	534127,87	1356433,87
158	534128,15	1356438,86
159	534128,42	1356443,86
160	534128,69	1356448,85
161	534128,96	1356453,84

Обозначение характерных точек	Координаты	
	X	Y
162	534129,23	1356458,84
163	534126,73	1356458,97
164	534127,00	1356463,96
165	534127,27	1356468,96
166	534127,54	1356473,95
167	534127,81	1356478,94
168	534128,08	1356483,93
169	534128,36	1356488,93
170	534125,86	1356489,06
171	534126,13	1356494,05
172	534126,40	1356499,05
173	534126,67	1356504,04
174	534126,94	1356509,03
175	534124,44	1356509,17
176	534121,95	1356509,30
177	534119,45	1356509,44
178	534117,45	1356509,55
179	534114,96	1356509,68
180	534112,46	1356509,82
181	534112,71	1356554,03
182	534115,47	1356561,00
183	534118,23	1356567,98
184	534115,90	1356568,90
185	534109,39	1356571,47
186	534107,07	1356572,39
187	534104,31	1356565,41
188	534104,11	1356564,91
189	534077,94	1356564,70
190	534023,46	1356586,25
191	534017,43	1356571,00
192	534014,74	1356564,21
193	533997,50	1356564,07
194	533941,27	1356563,57
195	533941,18	1356566,20
196	533943,20	1356573,69
197	533942,57	1356578,92
198	533940,68	1356581,03
199	533938,43	1356647,41
200	533937,16	1356684,70
201	533886,16	1356686,18
202	533846,18	1356687,34

Обозначение характерных точек	Координаты	
	X	Y
203	533795,36	1356688,82
204	533751,21	1356735,52
205	533709,20	1356748,84
206	533692,31	1356750,05
207	533620,41	1356745,48
208	533546,31	1356740,76
209	533509,33	1356738,41
210	533451,89	1356734,44
211	533378,65	1356769,16
212	533310,57	1356801,54
213	533243,42	1356835,96
214	533176,97	1356870,56
215	533125,45	1356896,55
216	533077,27	1356920,22
217	533029,31	1356933,52
218	532954,98	1356945,19
219	532945,20	1357014,07
220	532940,90	1357044,37
221	532935,16	1357044,14
222	532890,09	1357042,35
223	532887,98	1357091,85
224	532896,96	1357092,19
225	532933,83	1357093,11
1	532984,05	1357096,17
226	534643,31	1356291,85
227	534644,14	1356273,88
228	534644,14	1356206,38
229	534644,14	1356172,63
230	534644,14	1356105,13
231	534644,14	1356045,73
232	534644,14	1355978,23
233	534644,14	1355946,39
234	534644,14	1355883,40
235	534644,14	1355878,89
236	534628,66	1355878,89
237	534209,93	1355756,94
238	534200,24	1356119,58
239	534200,79	1356145,05
240	534200,58	1356152,77
241	534198,49	1356182,14
242	534195,78	1356279,23

Обозначение характерных точек	Координаты	
	X	Y
243	534232,52	1356280,30
244	534307,49	1356282,49
245	534382,46	1356284,68
246	534457,42	1356286,87
247	534532,35	1356289,05
248	534607,26	1356290,99
226	534643,31	1356291,85
249	532962,63	1357003,32
250	532968,46	1356997,06
251	532962,27	1356991,29
252	532956,44	1356997,54
249	532962,63	1357003,32
253	534557,22	1355842,72
254	534558,70	1355837,14
255	534553,14	1355835,66
256	534551,66	1355841,24
253	534557,22	1355842,72
257	534303,17	1355768,72
258	534304,94	1355763,15
259	534299,60	1355761,46
260	534297,83	1355767,03
257	534303,17	1355768,72
261	535149,45	1356327,76
262	535149,45	1356322,75
263	535143,45	1356322,75
264	535143,45	1356327,76
261	535149,45	1356327,76
265	533456,98	1356766,11
266	533459,17	1356764,93
267	533457,05	1356761,01
268	533454,82	1356762,23
265	533456,98	1356766,11
269	532971,00	1356950,46
270	532972,84	1356949,01
271	532971,38	1356947,17
272	532969,54	1356948,62
269	532971,00	1356950,46
273	521817,63	1359464,65
274	521818,65	1359460,21
275	521899,66	1359108,41
276	521995,37	1358692,79

Обозначение характерных точек	Координаты	
	X	Y
277	521975,46	1358686,34
278	521984,99	1358644,94
279	522079,73	1358233,54
280	522123,54	1358025,55
281	522161,33	1357861,69
282	522188,83	1357868,10
283	522197,01	1357833,04
284	522169,42	1357826,61
285	522177,06	1357793,47
286	522161,68	1357771,03
287	522116,28	1357373,46
288	522086,40	1357111,78
289	521932,83	1356975,20
290	521908,28	1356951,46
291	521881,13	1356925,19
292	521878,05	1356653,37
293	521878,51	1356565,04
294	521856,43	1356550,17
295	521846,05	1356543,18
296	521844,94	1356544,07
297	521843,47	1356542,24
298	521844,01	1356541,81
299	521829,64	1356532,13
300	521777,29	1356494,51
301	521731,86	1356463,33
302	521714,25	1356451,25
303	521527,65	1356319,34
304	521506,89	1356305,16
305	521410,87	1356235,77
306	521349,91	1356193,52
307	521289,96	1356149,51
308	521176,30	1356067,36
309	521150,74	1356047,91
310	521141,39	1356038,90
311	521132,88	1356030,42
312	521116,44	1356015,11
313	521108,64	1356009,04
314	520869,67	1356026,59
315	520872,02	1356061,14
316	521098,80	1356045,78
317	521321,07	1356209,28

Обозначение характерных точек	Координаты	
	X	Y
318	521466,91	1356312,78
319	521667,44	1356455,11
320	521842,45	1356577,22
321	521842,05	1356653,48
322	521845,30	1356940,62
323	521854,29	1356949,32
324	521883,26	1356977,33
325	521908,34	1357001,60
326	522052,19	1357129,54
327	522080,52	1357377,55
328	522126,93	1357784,00
329	522138,43	1357800,78
330	522088,38	1358017,80
331	522044,57	1358225,79
332	521949,91	1358636,87
333	521932,98	1358710,40
334	521952,88	1358716,86
335	521864,58	1359100,33
336	521783,57	1359452,13
337	521782,54	1359456,59
273	521817,63	1359464,65
338	521973,17	1358661,78
339	521973,17	1358660,78
340	521972,17	1358660,78
341	521972,17	1358661,78
338	521973,17	1358661,78
342	530130,98	1362881,57
343	530504,29	1362605,09
344	531224,42	1362391,45
345	531309,60	1362506,43
346	531374,23	1362604,13
347	531411,29	1362619,89
348	531431,54	1362599,75
349	531474,66	1362555,90
350	531475,89	1362554,16
351	531476,93	1362552,83
352	531478,88	1362550,95
353	531492,68	1362526,87
354	531491,86	1362524,53
355	531495,91	1362523,36
356	531497,57	1362526,45

Обозначение характерных точек	Координаты	
	X	Y
357	531502,53	1362524,92
358	531510,91	1362527,77
359	531540,87	1362519,51
360	531607,10	1362663,99
361	531619,08	1362665,12
362	531639,43	1362701,80
363	531645,12	1362708,33
364	531648,09	1362708,33
365	531662,46	1362707,04
366	531653,43	1362653,66
367	531643,14	1362631,22
368	531631,16	1362630,09
369	531560,82	1362476,62
370	531523,71	1362486,95
371	531488,89	1362497,62
372	531480,11	1362498,99
373	531469,81	1362506,47
374	531447,00	1362536,29
375	531444,05	1362535,88
376	531427,33	1362548,70
377	531408,90	1362576,21
378	531403,85	1362578,04
379	531401,99	1362578,29
380	531398,38	1362577,45
381	531396,57	1362575,96
382	531391,23	1362567,08
383	531388,96	1362557,20
384	531338,90	1362485,51
385	531238,34	1362349,76
386	530487,96	1362572,38
387	530138,48	1362831,21
388	530090,90	1362766,96
389	530048,91	1362635,75
390	529850,88	1362406,43
391	529705,38	1362367,08
392	529654,08	1362353,20
393	529636,83	1362349,34
394	529552,96	1362339,17
395	529533,29	1362312,77
396	529513,03	1362308,35
397	529515,47	1362298,51

Обозначение характерных точек	Координаты	
	X	Y
398	529449,70	1362272,31
399	529449,70	1362272,31
400	529446,93	1362271,20
401	529406,82	1362255,15
402	529338,86	1362229,91
403	529295,06	1362211,78
404	529220,48	1362183,66
405	529201,44	1362176,87
406	529076,46	1362126,40
407	529046,87	1362115,04
408	529026,38	1362106,18
409	529019,36	1362104,85
410	529008,89	1362130,22
411	529360,35	1362275,24
412	529472,96	1362320,28
413	529469,15	1362335,63
414	529512,46	1362345,07
415	529533,31	1362373,06
416	529630,72	1362384,87
417	529645,44	1362388,16
418	529695,99	1362401,83
419	529830,84	1362438,30
420	530016,86	1362653,72
421	530058,42	1362783,61
342	530130,98	1362881,57
422	528982,99	1362119,58
423	528993,91	1362092,62
424	528989,86	1362089,85
425	528794,47	1362008,85
426	528725,84	1361983,16
427	528697,07	1361972,37
428	528622,39	1361936,34
429	528498,05	1361876,16
430	528375,90	1361815,30
431	528190,49	1361725,18
432	527926,04	1361468,89
433	527476,71	1361056,10
434	527279,16	1360875,82
435	527108,03	1360730,07
436	527076,50	1360706,98
437	527014,52	1360677,54

Обозначение характерных точек	Координаты	
	X	Y
438	526847,05	1360638,48
439	526837,35	1360680,08
440	526872,25	1360688,95
441	526873,94	1360681,71
442	527033,37	1360718,89
443	527051,42	1360733,24
444	527085,69	1360758,33
445	527255,35	1360902,83
446	527452,40	1361082,66
447	527901,33	1361495,07
448	528169,53	1361755,01
449	528685,40	1362007,37
422	528982,99	1362119,58
450	522849,05	1360861,28
451	522868,67	1360831,05
452	522675,40	1360720,76
453	522377,48	1360563,84
454	522312,26	1360528,20
455	522238,99	1360481,46
456	522175,41	1360438,02
457	522170,67	1360409,49
458	522109,67	1359984,43
459	522096,02	1359985,41
460	522092,86	1359955,42
461	522068,40	1359959,75
462	522074,07	1359989,80
463	522135,09	1360414,99
464	522142,41	1360459,08
465	522219,15	1360511,50
466	522293,93	1360559,21
467	522360,46	1360595,56
468	522658,09	1360752,32
469	522824,77	1360847,45
450	522849,05	1360861,28
470	524345,35	1360724,62
471	524405,34	1360720,84
472	524472,51	1360715,27
473	524673,67	1360708,48
474	524761,51	1360702,25
475	524865,44	1360654,98
476	524949,00	1360607,29

Обозначение характерных точек	Координаты	
	X	Y
477	525213,86	1360432,71
478	525233,95	1360419,47
479	525214,13	1360389,41
480	525194,05	1360402,65
481	524930,15	1360576,59
482	524849,04	1360622,89
483	524752,50	1360666,79
484	524671,79	1360672,53
485	524470,42	1360679,32
486	524402,72	1360684,94
487	524343,09	1360688,69
470	524345,35	1360724,62
488	522056,64	1359910,60
489	522082,68	1359906,50
490	522090,15	1359894,65
491	521800,19	1359543,08
492	521801,62	1359534,18
493	521811,13	1359492,88
494	521776,04	1359484,82
495	521766,26	1359527,29
496	521762,08	1359553,45
488	522056,64	1359910,60
497	520910,42	1355674,26
498	520911,61	1355671,29
499	520913,04	1355652,19
500	520837,16	1355566,37
501	520820,57	1355554,88
502	520800,08	1355584,47
503	520813,08	1355593,48
504	520875,64	1355664,24
497	520910,42	1355674,26
505	520833,81	1355608,77
506	520839,28	1355604,10
507	520833,09	1355596,86
508	520827,62	1355601,53
505	520833,81	1355608,77
509	520878,77	1355651,22
510	520880,00	1355649,65
511	520878,43	1355648,42
512	520877,20	1355649,99
509	520878,77	1355651,22

Обозначение характерных точек	Координаты	
	X	Y
513	531928,35	1362661,17
514	531963,28	1362652,44
515	531943,78	1362569,33
516	531876,06	1362585,47
517	531878,99	1362598,35
518	531883,01	1362620,82
519	531916,98	1362612,72
513	531928,35	1362661,17
520	520857,96	1355853,64
521	520893,99	1355852,84
522	520893,00	1355838,30

Обозначение характерных точек	Координаты	
	X	Y
523	520887,71	1355838,58
524	520887,60	1355836,49
525	520892,86	1355836,22
526	520888,61	1355773,45
527	520892,50	1355753,86
528	520864,09	1355750,34
529	520857,84	1355747,83
530	520844,08	1355742,60
531	520838,38	1355756,75
532	520853,86	1355793,12
520	520857,96	1355853,64

2.5 Перечень координат характерных точек границ зон планируемого размещения линейных объектов, подлежащих реконструкции в связи с изменением их местоположения

Проектом планировки территории не предусматривается перенос (переустройство) проектируемого объекта из зон планируемого размещения линейного объекта.

2.6 Предельные параметры разрешенного строительства, реконструкции объектов капитального строительства, входящих в состав линейных объектов в границах зон их планируемого размещения

Предельные размеры разрешенного строительства, реконструкции объектов капитального строительства не подлежат установлению для линейных объектов. Действие градостроительного регламента не распространяется на земельные участки, предназначенные для размещения линейных объектов и (или) занятые линейными объектами (п. 4 ст. 36 ГрК РФ).

Учитывая основные технические характеристики объекта, проектом планировки территории определены границы зоны его планируемого размещения в соответствии с требованиями действующих норм отвода земель.

Общая площадь зоны планируемого размещения объекта составляет – 69,1356 га.

2.7 Информация о необходимости осуществления мероприятий по защите сохраняемых объектов капитального строительства (здание, строение, сооружение, объекты, строительство которых не завершено), существующих и строящихся на момент подготовки проекта планировки территории, а также объектов капитального строительства, планируемых к строительству в соответствии с ранее утвержденной документацией по планировке территории, от возможного негативного воздействия в связи с размещением линейных объектов

Осуществление мероприятий по защите сохраняемых объектов капитального строительства (существующих и строящихся на момент подготовки проекта планировки территории) и объектов капитального строительства, планируемых к строительству в соответствии с ранее утвержденной документацией по планировке территории, не предусмотрено.

2.8 Информация о необходимости осуществления мероприятий по сохранению объектов культурного наследия от возможного негативного воздействия в связи с размещением линейных объектов

На территории размещения проектируемого объекта, объекты культурного наследия, включенные в Единый государственный реестр объектов культурного наследия Российской Федерации, выявленные объекты культурного наследия и объекты, обладающие признаками объекта культурного наследия, отсутствуют.

2.9 Информация о необходимости осуществления мероприятий по охране окружающей среды

Проектируемый объект расположен вне зон особо охраняемых природных территорий федерального, регионального и местного значения.

Реализация проекта не приведет к загрязнению территории района расположения объекта. Производство строительно-монтажных работ в границах отвода земель, позволит свести к минимуму воздействие на окружающую среду. По окончании строительства объекта предусматривается благоустройство территории и рекультивация земельных участков.

Ущерб окружающей среде может быть нанесен лишь в аварийных случаях.

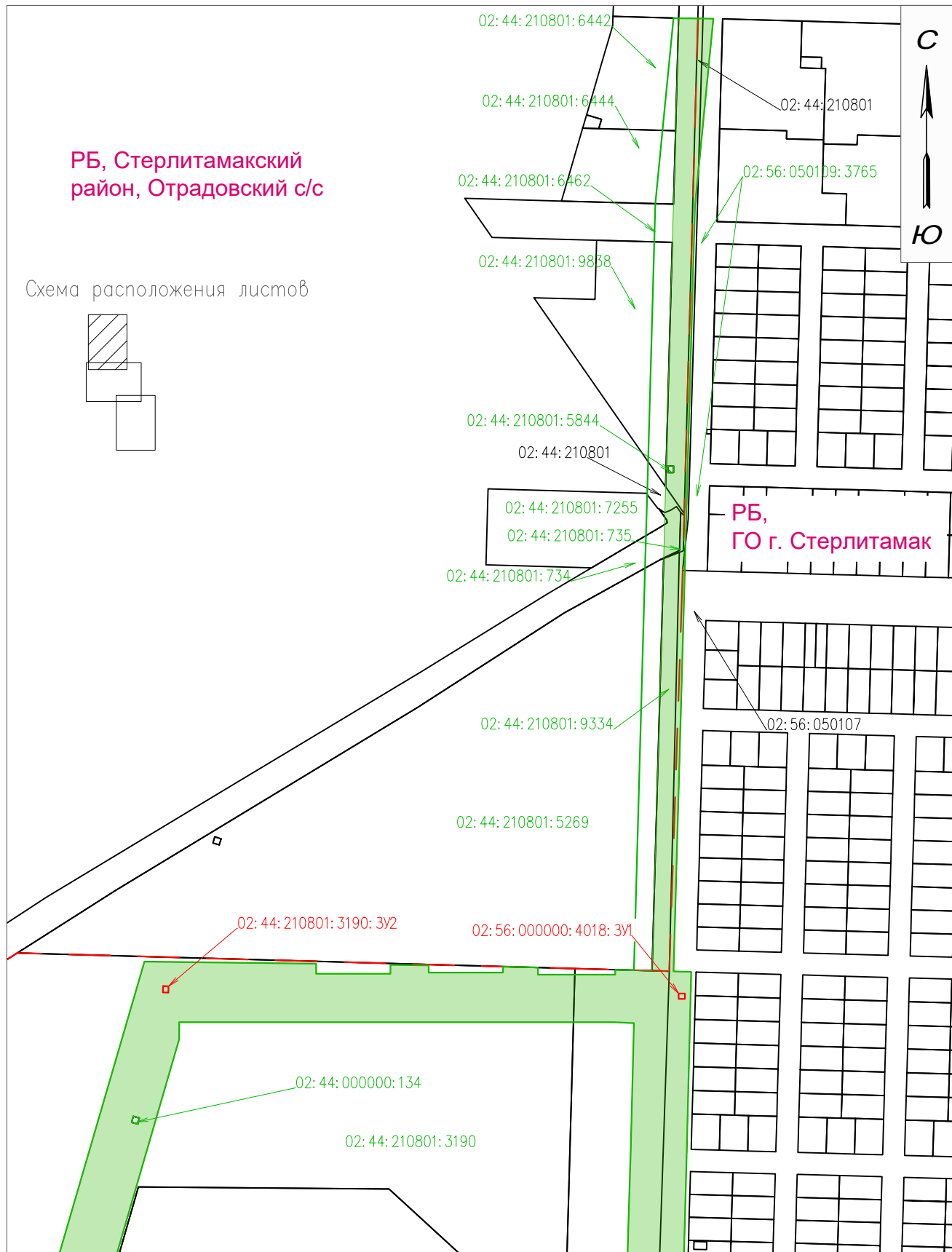
2.10 Информация о необходимости осуществления мероприятий по защите территории от чрезвычайных ситуаций природного и техногенного характера, в том числе по обеспечению пожарной безопасности и гражданской обороне

В проектной документации разработаны разделы по мероприятиям: по защите территории от чрезвычайных ситуаций природного и техногенного характера, по пожарной безопасности и гражданской обороне, обеспечивающие решение задач по предупреждению и предотвращению данных ситуаций.

Проект межевания территории для размещения линейного объекта

”Модернизация водовода от 220 отм. г. Салават (источник Зирган) до Ашкадарского водозабора г. Стерлитамак; Инженерные сети водоотведения Западного жилого района ГО г. Стерлитамак РБ; Инженерные сети водоснабжения Западного жилого района ГО г. Стерлитамак РБ”

Чертеж межевания территории



Условные обозначения на листе 31

Масштаб 1: 5000

Инв. N подл. Подпись и дата. Взам. инв. N

Чертеж межевания территории

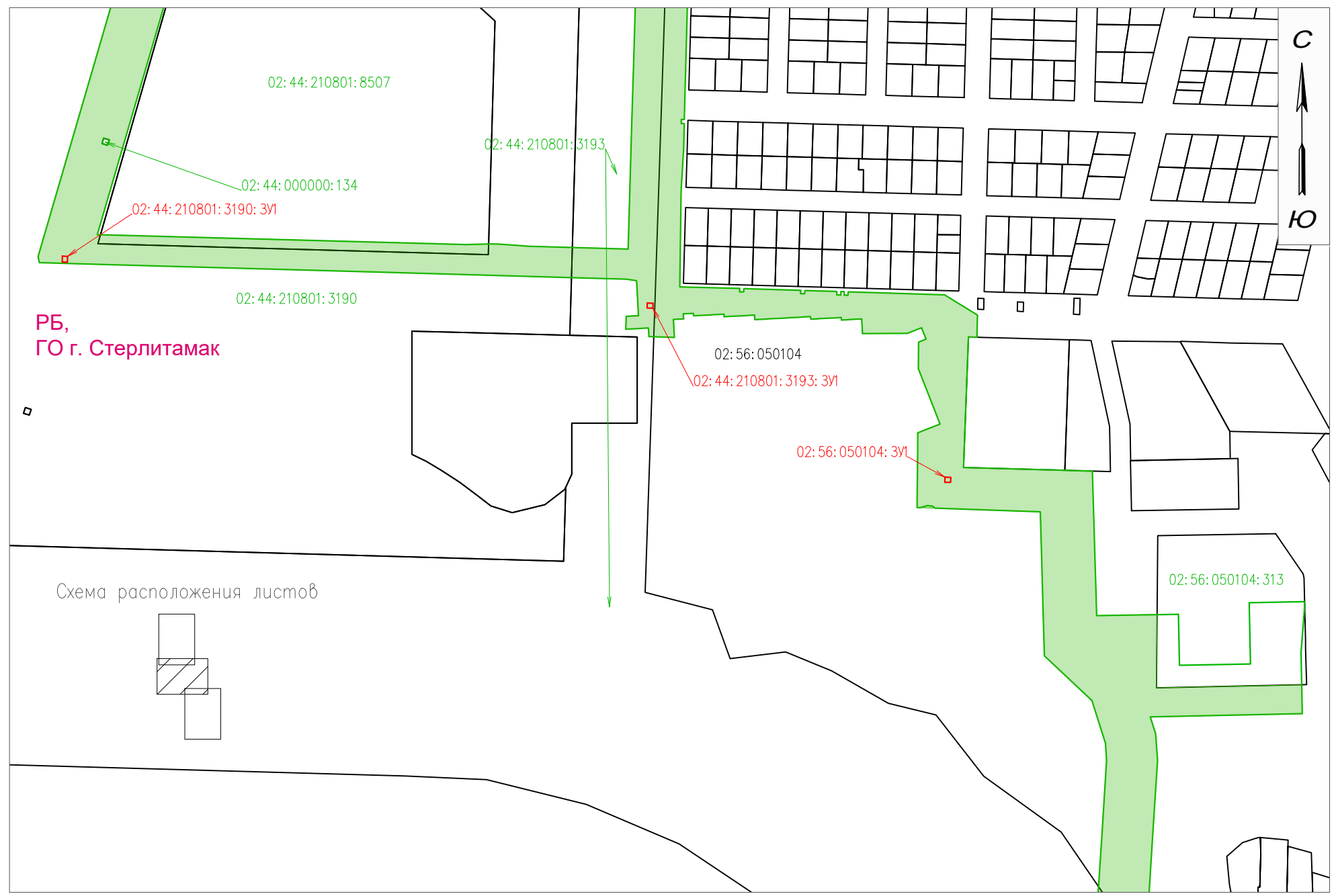
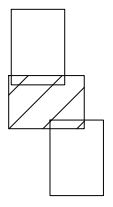


Схема расположения листов

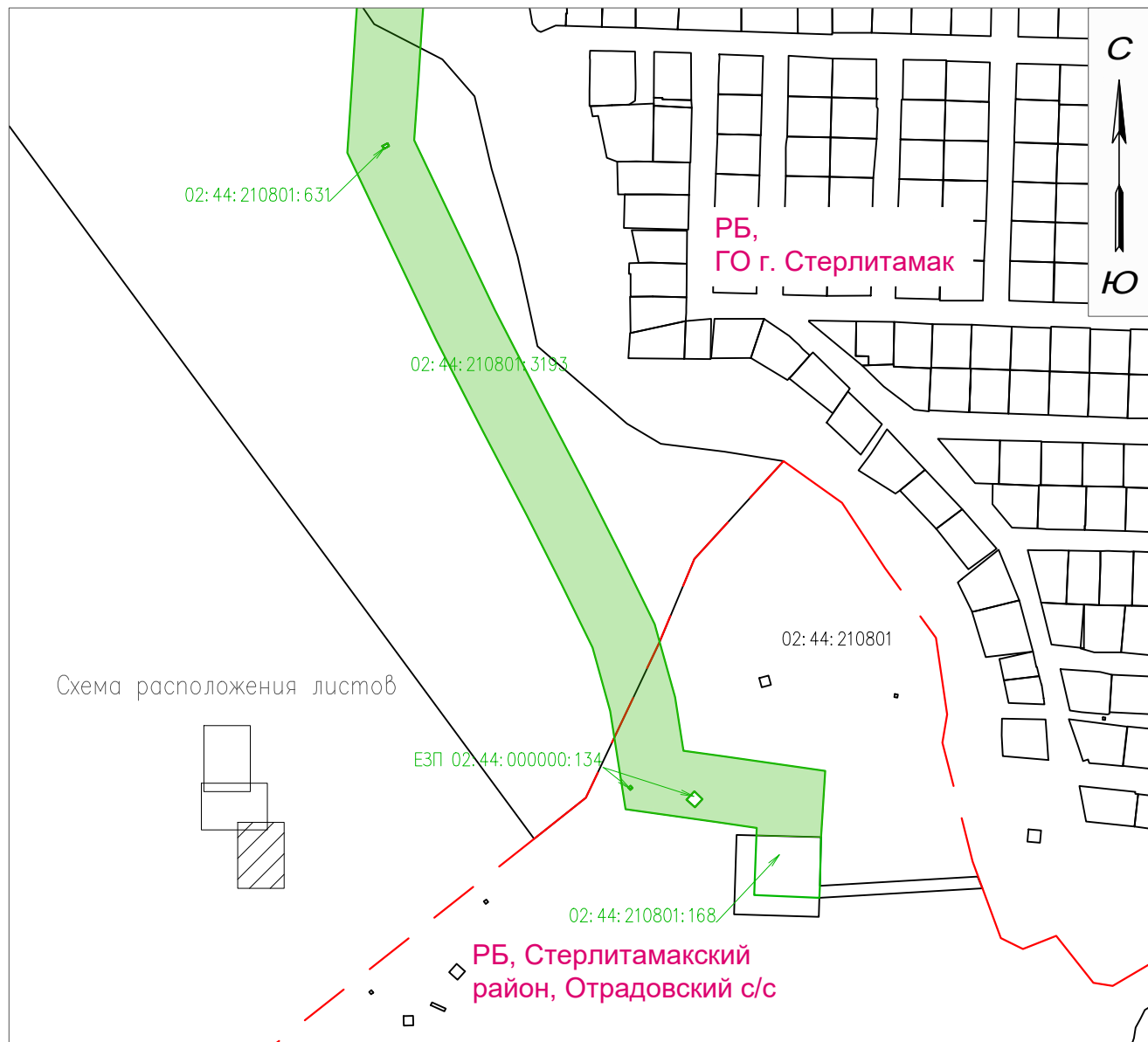


Условные обозначения на листе 31

Масштаб 1:5000

Инв. ? подл.	Порп. и дата	Взам. инв. ?

Чертеж межевания территории



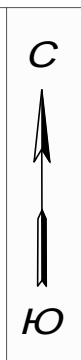
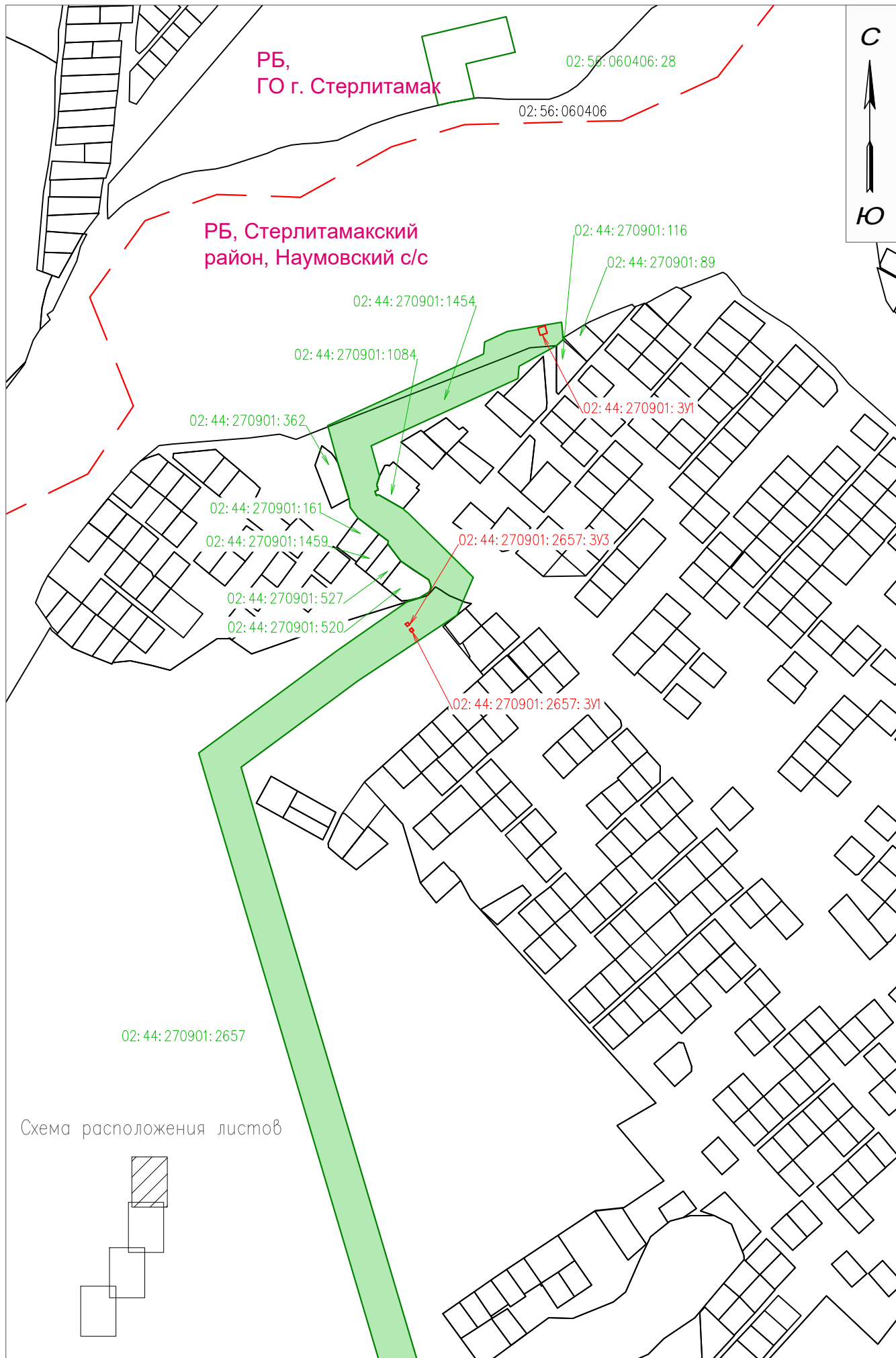
Условные обозначения

Масштаб 1:5000

- граница муниципальных образований
 - граница зоны планируемого размещения линейного объекта
 - граница публичного сервитута, подлежащего установлению в соответствии с законодательством Российской Федерации
 - границы земельных участков по сведениям ЕГРН
 - границы образуемого земельного участка
- 02:44:210801:3193 кадастровый номер земельных участков по сведениям ЕГРН
02:44:210801 номер кадастрового квартала
02:44:210801:3У1 кадастровый (условный) номер образуемого земельного участка

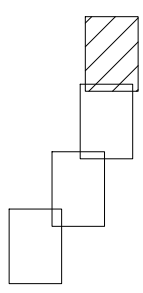
Инв. N подл. Подпись и дата. Взам. инв. N

Чертеж межевания территории



Инв. N подл. Подпись и дата. Взам. инв. N

Схема расположения листов



Условные обозначения на листе 31

Масштаб 1:5000

ФОРМАТ А4

РБ, Стерлитамакский район, Наумовский с/с

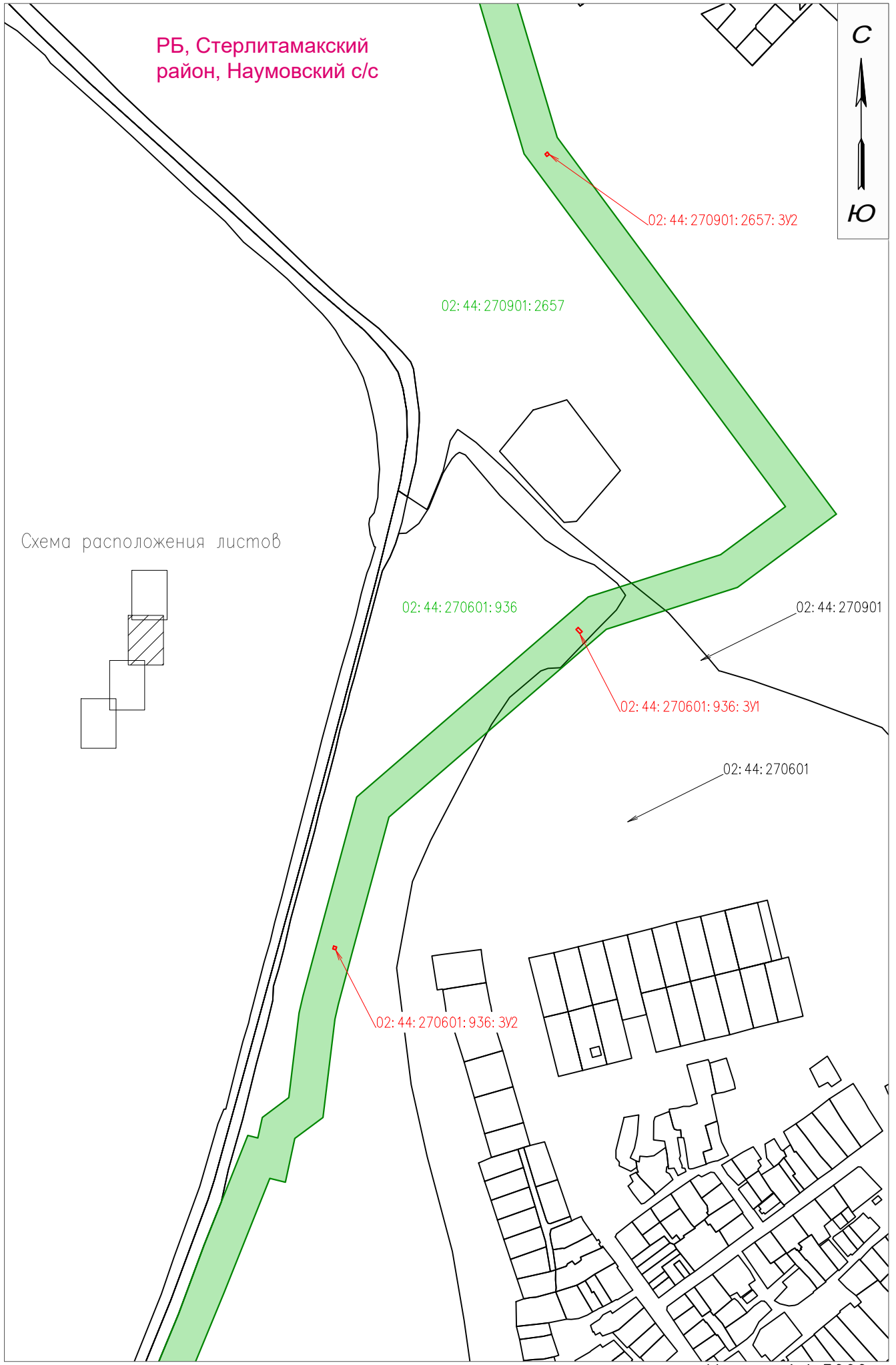
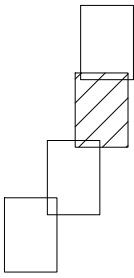


Схема расположения листов



Инв. N подл	Подпись и дата	Взам. инв. N

Условные обозначения на листе 31

Масштаб 1:5000



РБ, Стерлитамакский район, Наумовский с/с



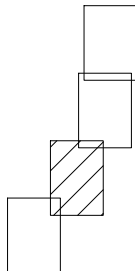
ЕЗ 02:44:000000:86

02:44:270601:936

02:44:000000:2054:3У1

02:44:271001:543

Схема расположения листов

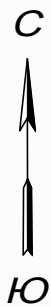


Условные обозначения на листе 31

Масштаб 1:5000

Инв. N подл	Подпись и дата	Взам. инв. N

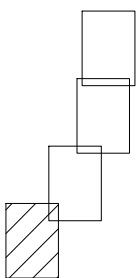
Чертеж межевания территории



РБ, Стерлитамакский район, Наумовский с/с

ЕЗ 02:44:000000:86

Схема расположения листов



02:44:271001:543

02:44:271001:543:3У1

02:44:000000:2065

Инв. N подл. Подпись и дата. Взам. инв. N

Условные обозначения на листе 31

Масштаб 1:5000

Чертеж межевания территории

РБ, Стерлитамакский район, Наумовский с/с

С



Ю

02:44:000000:2065

02:44:000000:2065:ЗУ1

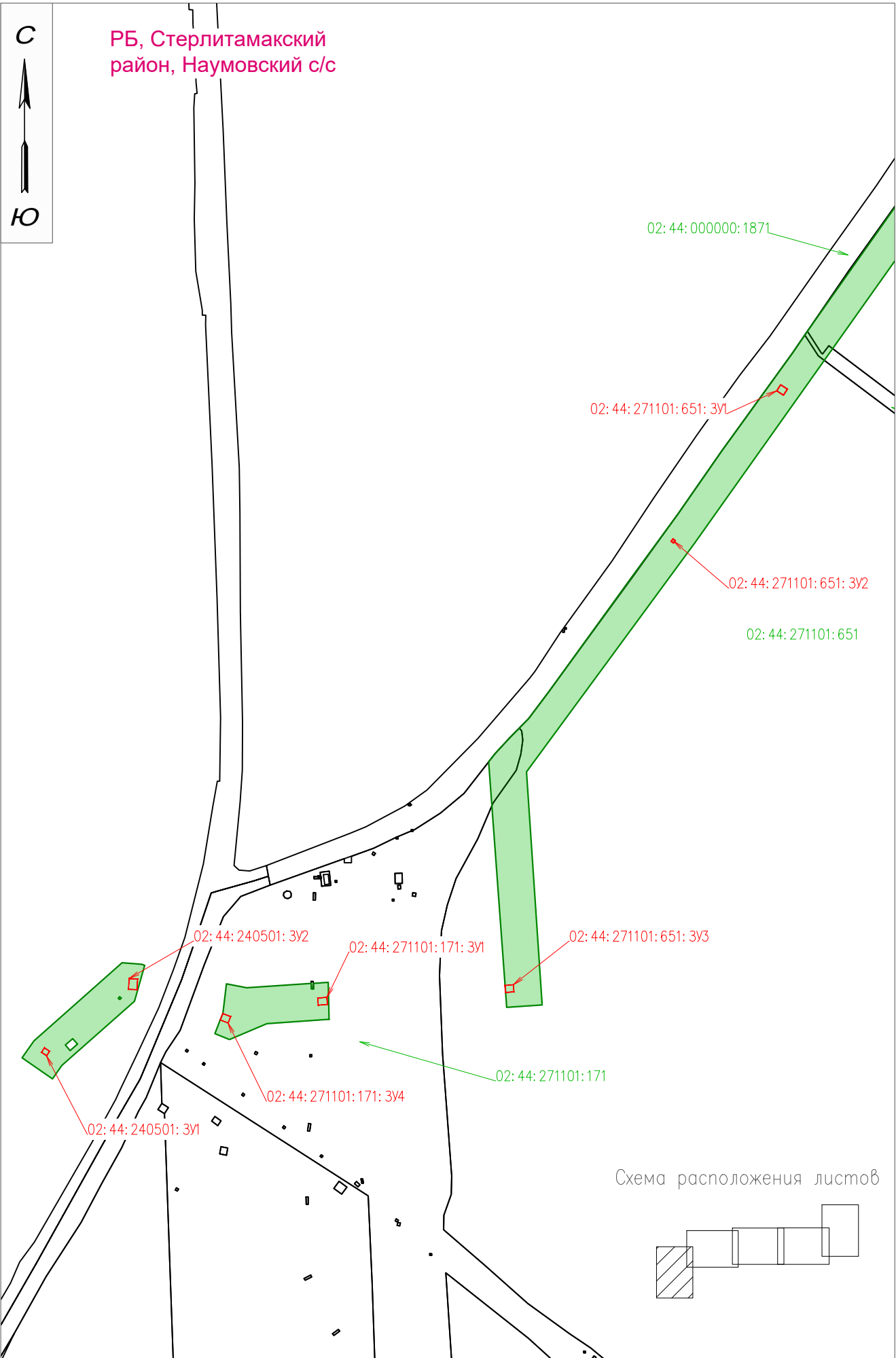
02:44:000000:2323

Инв. N подл	Подпись и дата	Взам. инв. N

Условные обозначения на листе 31

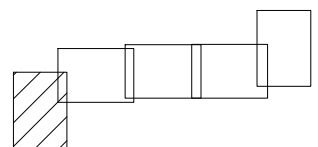
Масштаб 1:5000

Чертеж межевания территории



Инв. N подл. Подпись и дата. Взам. инв. N

Схема расположения листов

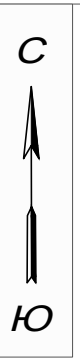


Условные обозначения на листе 31

Масштаб 1:5000

ФОРМАТ А4

Чертеж межевания территории



РБ, Стерлитамакский район, Наумовский с/с

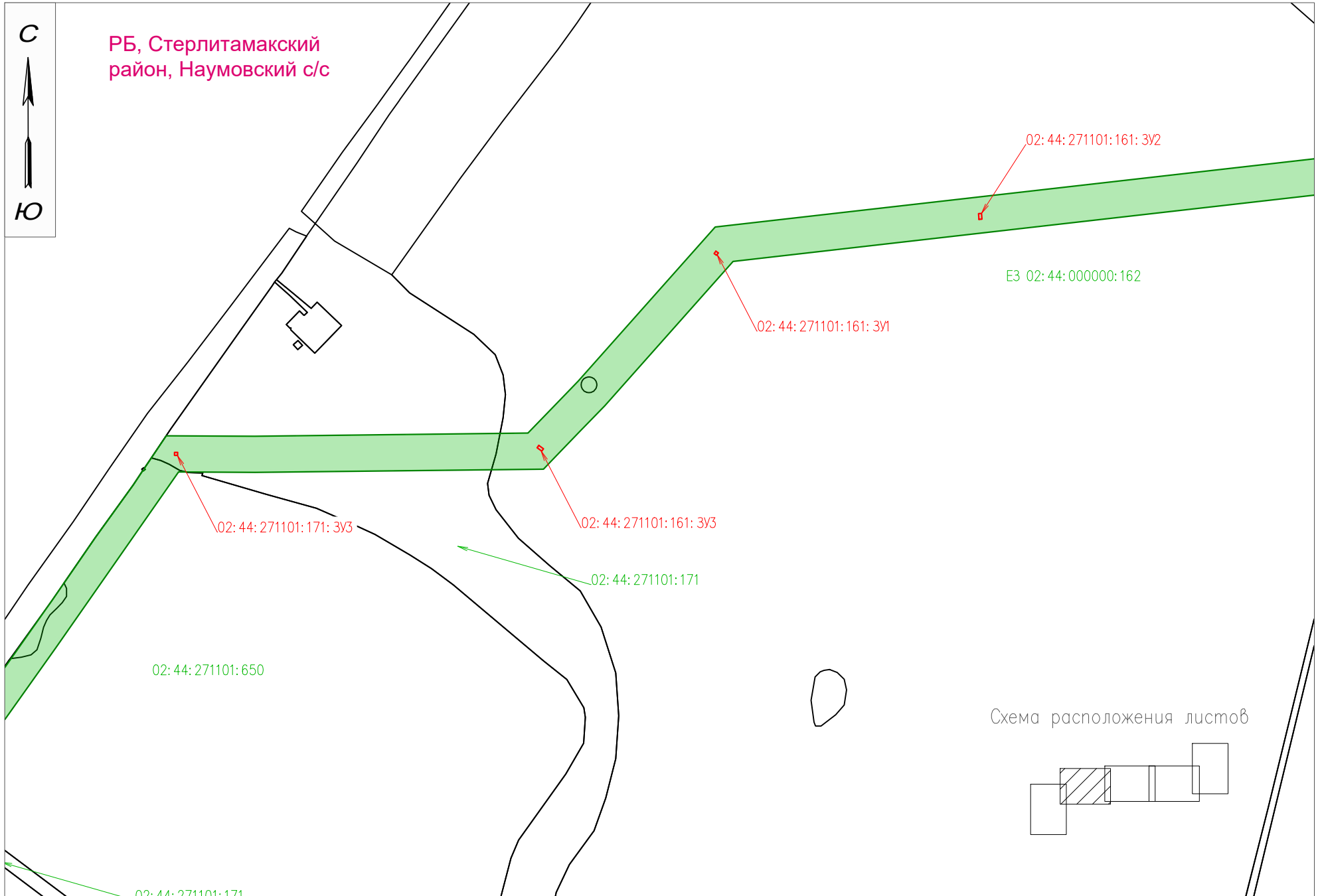
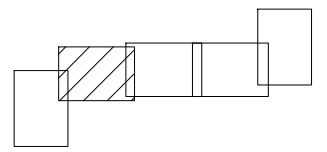


Схема расположения листов

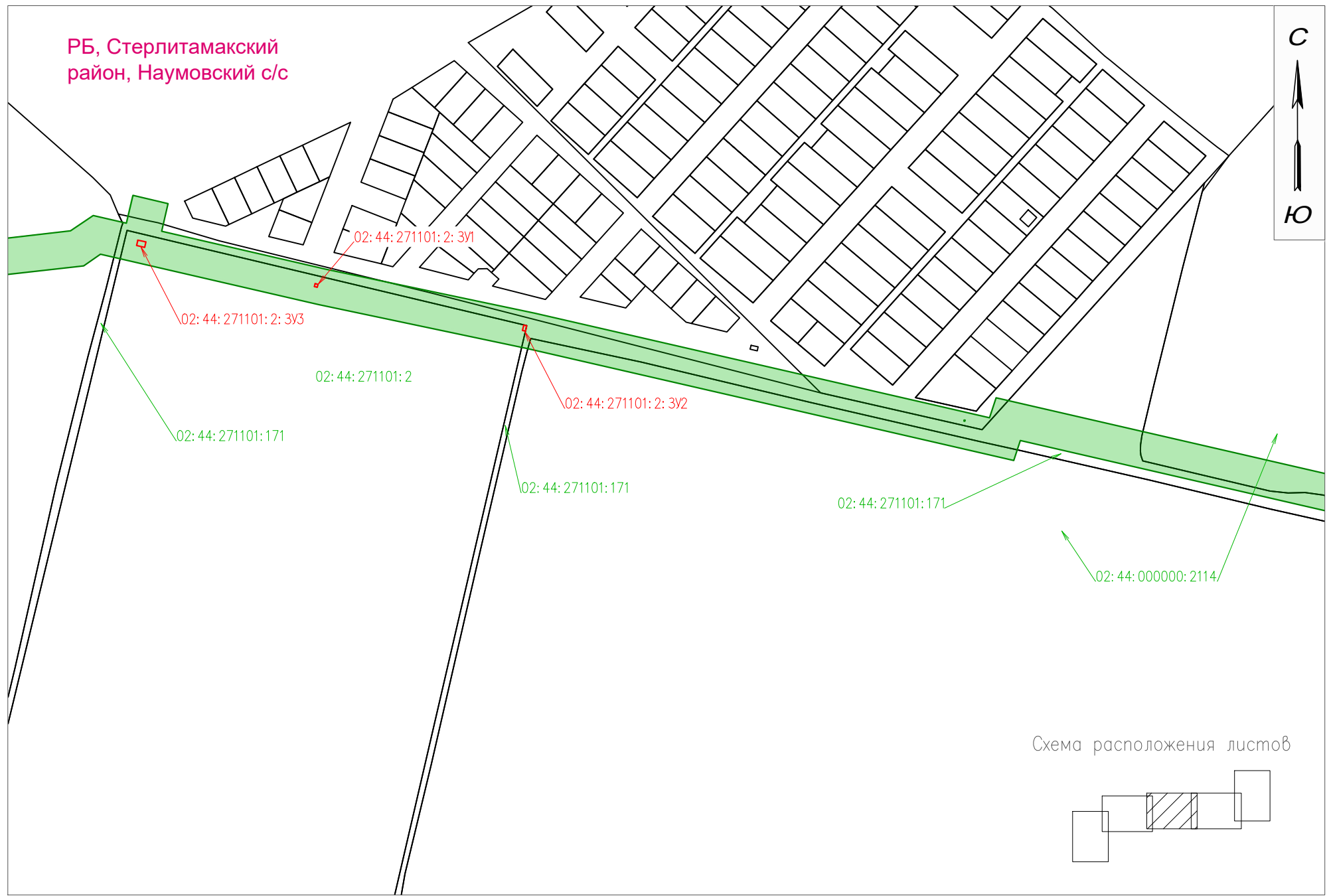


Инв. ? подл. Подр. и дата Взам. инв. ?

Условные обозначения на листе 31

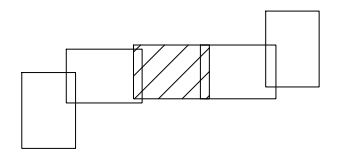
Чертеж межевания территории

РБ, Стерлитамакский район, Наумовский с/с



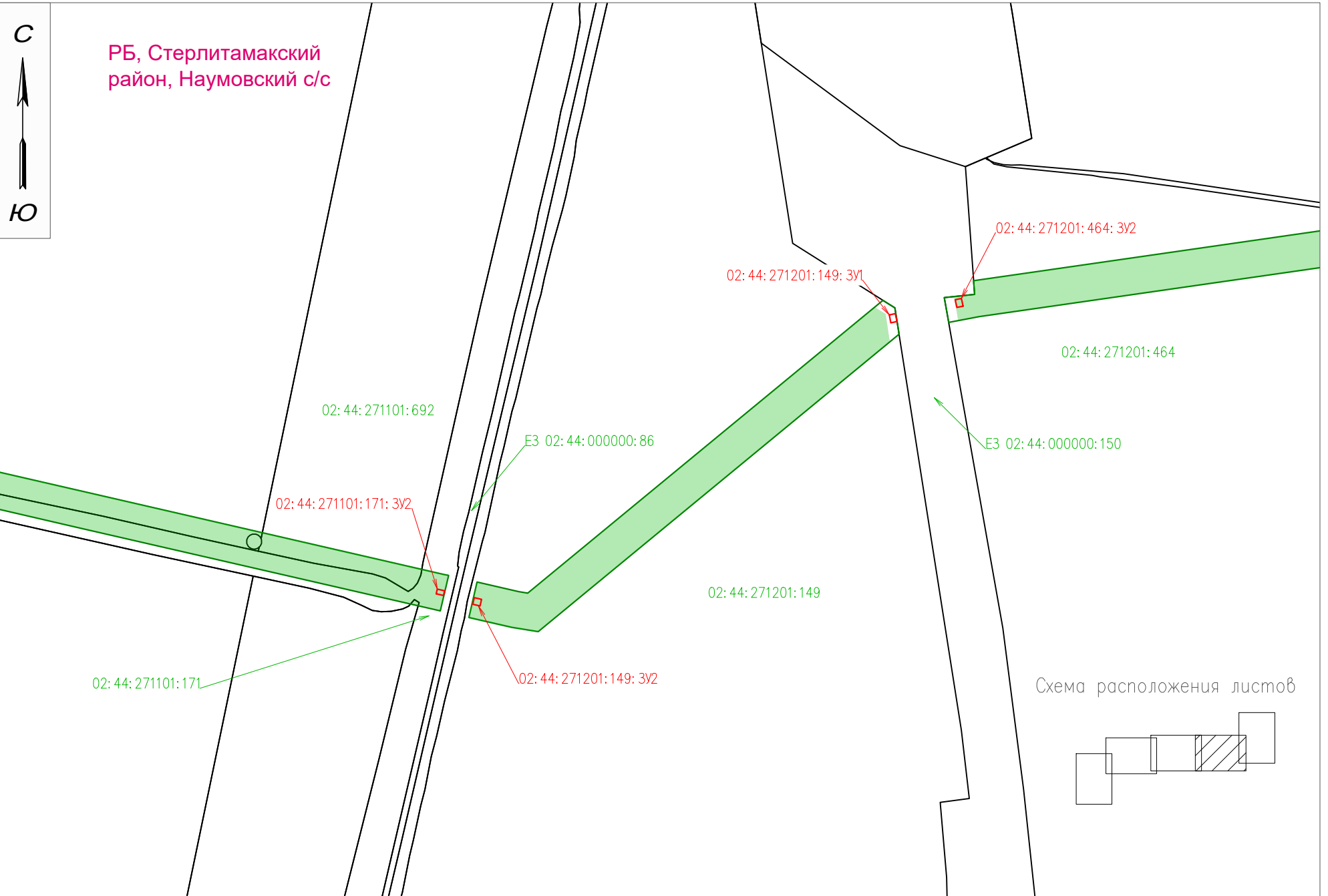
Инв. ? подл.	Попр. и дата	Взам. инв. ?

Схема расположения листов



Условные обозначения на листе 31

Чертеж межевания территории

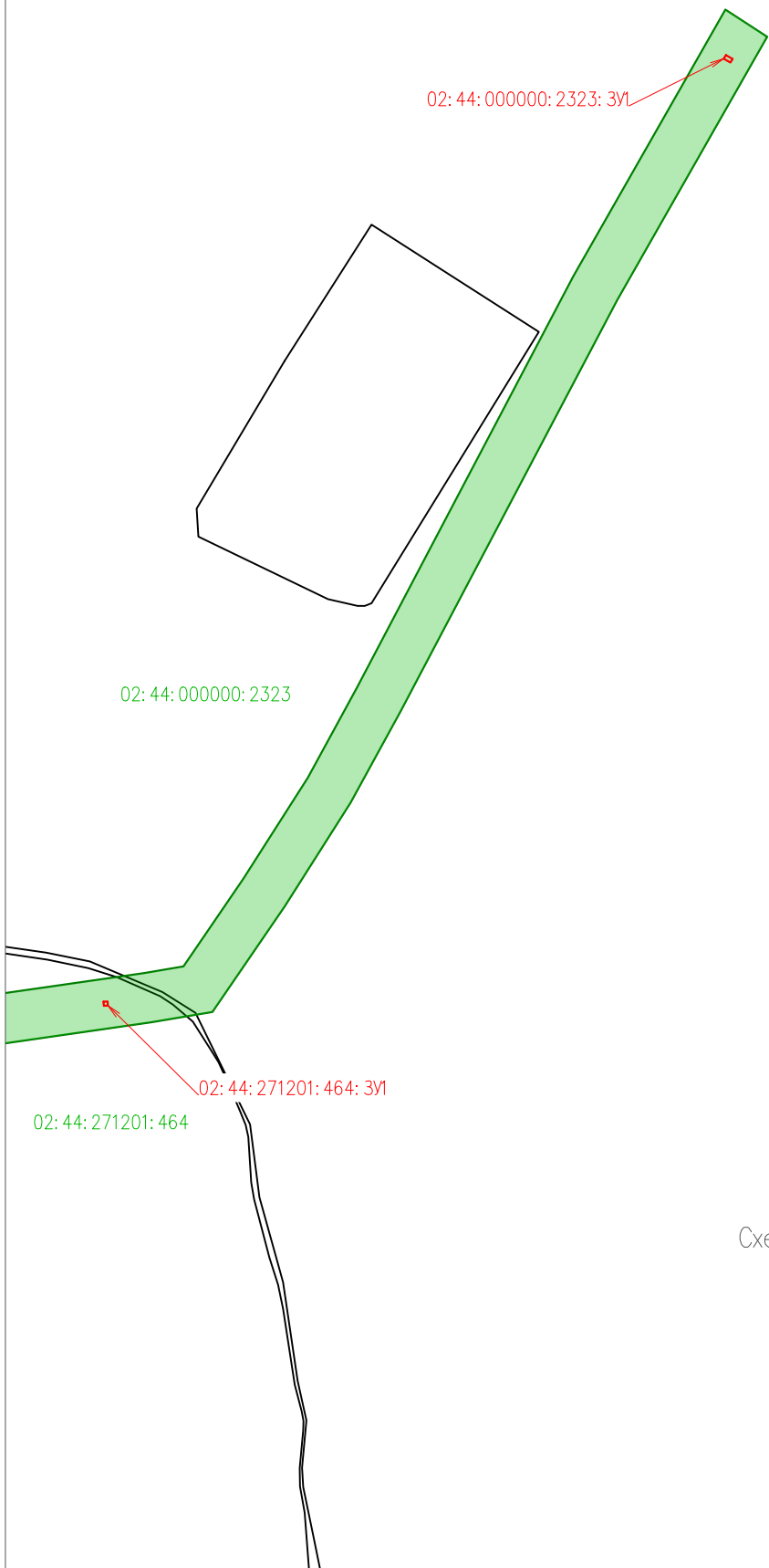


Инв. ? подл.	Попр. и дата	Взам. инв. ?

Условные обозначения на листе 31

Чертеж межевания территории

РБ, Стерлитамакский район, Наумовский с/с



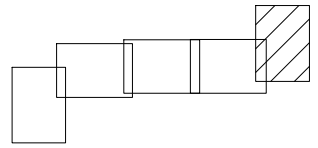
02:44:000000:2323:3У1

02:44:000000:2323

02:44:271201:464:3У1

02:44:271201:464

Схема расположения листов



Инв. N подл	Подпись и дата	Взам. инв. N

Условные обозначения на листе 31

Масштаб 1:5000

4 Проект межевания территории. Текстовая часть

4.1 Перечень образуемых земельных участков

Перечень образуемых земельных участков на период эксплуатации приведен в таблице 2.

Таблица 2 – Перечень образуемых земельных участков

Условный номер земельного участка	Кадастровый номер исходного земельного участка	Назначение	Площадь участка, кв.м.	Способ образования	Категория земель	Сведения об отнесении образуемых земельных участков к территории общего пользования
02:44:000000:2054:3У1	02:44:000000:2054	Коммунальное обслуживание	50	Раздел с сохранением исходного земельного участка в измененных границах	Земли промышленности и иного специального назначения	Не отнесен
02:44:000000:2065:3У1	02:44:000000:2065	Коммунальное обслуживание	17	Раздел с сохранением исходного земельного участка в измененных границах	Земли промышленности и иного специального назначения	Не отнесен
02:44:000000:2323:3У1	02:44:000000:2323	Коммунальное обслуживание	17	Раздел с сохранением исходного земельного участка в измененных границах	Земли промышленности и иного специального назначения	Не отнесен
02:44:210801:3190:3У1	02:44:210801:3190	Коммунальное обслуживание	29	Раздел с сохранением исходного земельного участка в измененных границах	Земли населенных пунктов	Не отнесен
02:44:210801:3190:3У2	02:44:210801:3190	Коммунальное обслуживание	29	Раздел с сохранением исходного земельного участка в измененных границах	Земли населенных пунктов	Не отнесен

Условный номер земельного участка	Кадастровый номер исходного земельного участка	Назначение	Площадь участка, кв.м.	Способ образования	Категория земель	Сведения об отнесении образуемых земельных участков к территории общего пользования
02:44:210801:3193:3У1	02:44:210801:3193	Коммунальное обслуживание	29	Раздел с сохранением исходного земельного участка в измененных границах	Земли населенных пунктов	Не отнесен
02:44:240501:3У1	02:44:240501	Коммунальное обслуживание	31	Образование земельного участка из неразграниченных земель	Земли промышленности и иного специального назначения	Не отнесен
02:44:240501:3У2	02:44:240501	Коммунальное обслуживание	86	Образование земельного участка из неразграниченных земель	Земли промышленности и иного специального назначения	Не отнесен
02:44:270601:936:3У1	02:44:270601:936	Коммунальное обслуживание	17	Раздел с сохранением исходного земельного участка в измененных границах	Земли промышленности и иного специального назначения	Не отнесен
02:44:270601:936:3У2	02:44:270601:936	Коммунальное обслуживание	9	Раздел с сохранением исходного земельного участка в измененных границах	Земли промышленности и иного специального назначения	Не отнесен
02:44:270901:2657:3У1	02:44:270901:2657	Коммунальное обслуживание	9	Раздел с сохранением исходного земельного участка в измененных границах	Земли промышленности и иного специального назначения	Не отнесен

Условный номер земельного участка	Кадастровый номер исходного земельного участка	Назначение	Площадь участка, кв.м.	Способ образования	Категория земель	Сведения об отнесении образуемых земельных участков к территории общего пользования
02:44:270901:2657:3У2	02:44:270901:2657	Коммунальное обслуживание	9	Раздел с сохранением исходного земельного участка в измененных границах	Земли промышленности и иного специального назначения	Не отнесен
02:44:270901:2657:3У3	02:44:270901:2657	Коммунальное обслуживание	9	Раздел с сохранением исходного земельного участка в измененных границах	Земли промышленности и иного специального назначения	Не отнесен
02:44:270901:3У1	02:44:270901	Коммунальное обслуживание	54	Образование земельного участка из неразграниченных земель	Земли промышленности и иного специального назначения	Не отнесен
02:44:271001:543:3У1	02:44:271001:543	Коммунальное обслуживание	34	Раздел с сохранением исходного земельного участка в измененных границах	Земли промышленности и иного специального назначения	Не отнесен
02:44:271101:161:3У1	02:44:271101:161	Коммунальное обслуживание	9	Раздел с сохранением исходного земельного участка в измененных границах	Земли промышленности и иного специального назначения	Не отнесен
02:44:271101:161:3У2	02:44:271101:161	Коммунальное обслуживание	17	Раздел с сохранением исходного земельного участка в измененных границах	Земли промышленности и иного специального назначения	Не отнесен

Условный номер земельного участка	Кадастровый номер исходного земельного участка	Назначение	Площадь участка, кв.м.	Способ образования	Категория земель	Сведения об отнесении образуемых земельных участков к территории общего пользования
02:44:271101:161:3У3	02:44:271101:161	Коммунальное обслуживание	17	Раздел с сохранением исходного земельного участка в измененных границах	Земли промышленности и иного специального назначения	Не отнесен
02:44:271101:171:3У1	02:44:271101:171	Коммунальное обслуживание	63	Раздел с сохранением исходного земельного участка в измененных границах	Земли промышленности и иного специального назначения	Не отнесен
02:44:271101:171:3У2	02:44:271101:171	Коммунальное обслуживание	34	Раздел с сохранением исходного земельного участка в измененных границах	Земли промышленности и иного специального назначения	Не отнесен
02:44:271101:171:3У3	02:44:271101:171	Коммунальное обслуживание	9	Раздел с сохранением исходного земельного участка в измененных границах	Земли промышленности и иного специального назначения	Не отнесен
02:44:271101:171:3У4	02:44:271101:171	Коммунальное обслуживание	53	Раздел с сохранением исходного земельного участка в измененных границах	Земли промышленности и иного специального назначения	Не отнесен
02:44:271101:2:3У1	02:44:271101:2	Коммунальное обслуживание	9	Раздел с сохранением исходного земельного участка в измененных границах	Земли промышленности и иного специального назначения	Не отнесен

Условный номер земельного участка	Кадастровый номер исходного земельного участка	Назначение	Площадь участка, кв.м.	Способ образования	Категория земель	Сведения об отнесении образуемых земельных участков к территории общего пользования
02:44:271101:2:3У2	02:44:271101:2	Коммунальное обслуживание	16	Раздел с сохранением исходного земельного участка в измененных границах	Земли промышленности и иного специального назначения	Не отнесен
02:44:271101:2:3У3	02:44:271101:2	Коммунальное обслуживание	47	Раздел с сохранением исходного земельного участка в измененных границах	Земли промышленности и иного специального назначения	Не отнесен
02:44:271101:651:3У1	02:44:271101:651	Коммунальное обслуживание	56	Раздел с сохранением исходного земельного участка в измененных границах	Земли промышленности и иного специального назначения	Не отнесен
02:44:271101:651:3У2	02:44:271101:651	Коммунальное обслуживание	9	Раздел с сохранением исходного земельного участка в измененных границах	Земли промышленности и иного специального назначения	Не отнесен
02:44:271101:651:3У3	02:44:271101:651	Коммунальное обслуживание	56	Раздел с сохранением исходного земельного участка в измененных границах	Земли промышленности и иного специального назначения	Не отнесен
02:44:271201:149:3У1	02:44:271201:149	Коммунальное обслуживание	49	Раздел с сохранением исходного земельного участка в измененных границах	Земли промышленности и иного специального назначения	Не отнесен

Условный номер земельного участка	Кадастровый номер исходного земельного участка	Назначение	Площадь участка, кв.м.	Способ образования	Категория земель	Сведения об отнесении образуемых земельных участков к территории общего пользования
02:44:271201:149:3У2	02:44:271201:149	Коммунальное обслуживание	50	Раздел с сохранением исходного земельного участка в измененных границах	Земли промышленности и иного специального назначения	Не отнесен
02:44:271201:464:3У1	02:44:271201:464	Коммунальное обслуживание	9	Раздел с сохранением исходного земельного участка в измененных границах	Земли промышленности и иного специального назначения	Не отнесен
02:44:271201:464:3У2	02:44:271201:464	Коммунальное обслуживание	48	Раздел с сохранением исходного земельного участка в измененных границах	Земли промышленности и иного специального назначения	Не отнесен
02:56:000000:4018:3У1	02:56:000000:4018	Коммунальное обслуживание	29	Раздел с сохранением исходного земельного участка в измененных границах	Земли населенных пунктов	Не отнесен
02:56:050104:3У1	02:56:050104	Коммунальное обслуживание	29	Образование земельного участка из неразграниченных земель	Земли населенных пунктов	Не отнесен
Итого			1038	-	-	-

Образование земельных участков, в отношении которых предполагаются резервирование и изъятие для государственных нужд Республики Башкортостан данным проектом не предусмотрено.

Перечень кадастровых номеров существующих земельных участков, на который линейный объект может быть размещен на условиях публичного сервитута, их адреса или описание местоположения, перечень и адреса

расположенных на таких земельных участках объектов недвижимого имущества представлены в таблице 3.

Таблица 3 – Перечень кадастровых номеров существующих земельных участков, на который линейный объект может быть размещен на условиях публичного сервитута

Кадастровые номера существующих земельных участков, на которых линейный объект может быть размещен на условиях сервитута	Адрес или описание местоположения	Площадь части земельного участка, обременяемого сервитутом, га	Перечень объектов недвижимого имущества	Адрес объектов недвижимого имущества
02:44:000000:2054	РБ, р-н. Стерлитамакский, с/с. Наумовский	1,0403	-	-
02:44:000000:2065	РБ, р-н. Стерлитамакский, с/с. Наумовский	2,9835	-	-
02:44:000000:2114	РБ, р-н. Стерлитамакский	1,5851	-	-
02:44:000000:2323	РБ, р-н. Стерлитамакский	3,5003	-	-
02:44:210801:3190	РБ, г. Стерлитамак	5,4081	02:44:210801:9779 сооружение наружного электросвещения	г. Стерлитамак, ул. Караная Муратова, з/у 58
02:44:210801:3193	Российская Федерация, РБ, г Стерлитамак	4,7611	02:44:210801:9779 сооружение наружного электросвещения	г. Стерлитамак, ул. Караная Муратова, з/у 58
02:44:210801:6462	РБ, р-н Стерлитамакский, с/с Отрадовский	0,7658	-	-
02:44:210801:7255	РБ, р-н. Стерлитамакский, с/с. Отрадовский	0,0009	-	-
02:44:210801:734	респ Башкортостан, Стерлитамакский р-н, СПК Мариинский	0,0568	-	-
02:44:210801:735	РБ, р-н. Стерлитамакский, с/с. Отрадовский	0,0127	-	-
02:44:210801:8507	Российская Федерация, РБ, городской округ город Стерлитамак,	0,3528	02:44:210801:9775 сооружение наружного электроосвещения	г. Стерлитамак, ул. Караная Муратова, з/у 58

Кадастровые номера существующих земельных участков, на которых линейный объект может быть размещен на условиях сервитута	Адрес или описание местоположения	Площадь части земельного участка, обременяемого сервитутом, га	Перечень объектов недвижимого имущества	Адрес объектов недвижимого имущества
	город Стерлитамак, ул. Караная Муратова, з/у 58		02:44:210801:9781 система наружной канализации	г. Стерлитамак, ул. Караная Муратова, з/у 58
			02:44:210801:9779 сооружение наружного электросвещения	г. Стерлитамак, ул. Караная Муратова, з/у 58
02:44:210801:9334	452000 РБ, Стерлитамакский р-н, Отрадовский с/с	0,5639	-	-
02:44:270601:936	РБ, р-н. Стерлитамакский	4,0850	-	-
02:44:270901:1454	респ Башкортостан, Стерлитамакский р-н, СНТ Ильмень	1,2259	-	-
02:44:270901:2657	РБ, р-н. Стерлитамакский	6,0503	-	-
02:44:271001:543	РБ, р-н. Стерлитамакский	8,2786	02:44:000000:2578 сооружение коммунального хозяйства	РБ, р-н Стерлитамакский, д. Покровка
02:44:271101:161	РБ, р-н. Стерлитамакский	3,6707	02:44:000000:1913 сооружение электроэнергетики	РБ, Стерлитамакский район, с. Наумовка
02:44:271101:171	РБ, р-н. Стерлитамакский, с/с. Наумовский	4,3288	02:44:000000:1913 сооружение электроэнергетики	РБ, Стерлитамакский район, с. Наумовка
02:44:271101:2	РБ, р-н. Стерлитамакский, с/с. Наумовский	1,0901	-	-

Кадастровые номера существующих земельных участков, на которых линейный объект может быть размещен на условиях сервитута	Адрес или описание местоположения	Площадь части земельного участка, обременяемого сервитутом, га	Перечень объектов недвижимого имущества	Адрес объектов недвижимого имущества
02:44:271101:242	РБ, р-н. Стерлитамакский, с/с. Наумовский	0,2554	02:44:000000:2635 сооружение коммунального хозяйства	РБ, Стерлитамакский район, село Наумовка, ул. Цветочная, ул. Весенняя, ул. 50 лет Победы, ул. Полевая, ул. Березовая, ул. Кольцевая, ул. Спортивная
02:44:271101:650	РБ, р-н. Стерлитамакский, с/с. Наумовский	1,1453	-	-
02:44:271101:651	РБ, р-н. Стерлитамакский, с/с. Наумовский	2,1980	-	-
02:44:271101:692	РБ, Стерлитамакский район	0,2894	-	-
02:44:271101:694	РБ, Стерлитамакский район	0,0029	-	-
02:44:271201:149	РБ, р-н. Стерлитамакский, с/с. Наумовский	1,8457	-	-
02:44:271201:464	РБ, р-н. Стерлитамакский	1,6160	-	-
02:56:000000:4018	г. Стерлитамак, мкр. № 8 Западного жилого района	2,2625	02:56:000000:3475 сооружение дорожного транспорта	РБ, г. Стерлитамак, ул. Магистральная
			02:56:000000:4480 сооружение трубопроводного транспорта	РБ, г. Стерлитамак, инженерная инфраструктура микрорайона №5 Западного района города Стерлитамака I этап I, II очереди

Кадастровые номера существующих земельных участков, на которых линейный объект может быть размещен на условиях сервитута	Адрес или описание местоположения	Площадь части земельного участка, обременяемого сервитутом, га	Перечень объектов недвижимого имущества	Адрес объектов недвижимого имущества
			02:56:050109:679 сооружение дорожного транспорта	РБ, г. Стерлитамак, ул. Пригородная
			02:56:000000:4141 дренажный трубопровод	РБ, г. Стерлитамак, микрорайон № 8 Западного жилого района
			02:56:000000:3297 сооружение водоснабжения	РБ, г. Стерлитамак, микрорайон №8 Западного жилого района
			02:56:000000:4177 канализационный трубопровод	РБ, г. Стерлитамак, микрорайон № 8 Западного жилого района
			02:56:050107:1224 сооружение дорожного транспорта	РБ, г. Стерлитамак, ул. Пролетарская
			02:56:000000:3429 сооружение дорожного транспорта	РБ, г. Стерлитамак, ул. Трушкова
			02:56:050107:1228 сооружения дорожного транспорта	РБ, г. Стерлитамак, ул. Первомайская
			02:56:000000:3426 сооружения дорожного транспорта	РБ, г. Стерлитамак, ул. Школьная
			02:56:050107:1288 сооружение газоснабжения	РБ, г. Стерлитамак, мкр. №8 Западный

Кадастровые номера существующих земельных участков, на которых линейный объект может быть размещен на условиях сервитута	Адрес или описание местоположения	Площадь части земельного участка, обременяемого сервитутом, га	Перечень объектов недвижимого имущества	Адрес объектов недвижимого имущества
02:56:050109:3765	Российская Федерация, РБ, г. Стерлитамак, микрорайон №5 Западного жилого района ГО г. Стерлитамак	0,0663	02:56:000000:4480 сооружение трубопроводного транспорта	РБ, г. Стерлитамак, инженерная инфраструктура микрорайона №5 Западного района города Стерлитамака I этап I, II очереди
			02:56:000000:4472 сооружение газоснабжения	РБ, г. Стерлитамак, микрорайона №5 Западного района
			02:56:000000:3475 сооружение дорожного транспорта	РБ, г. Стерлитамак, ул. Магистральная
			02:56:050109:663 сооружение электроснабжения	РБ, г. Стерлитамак микрорайон №5 Западного жилого района
			02:56:050109:677 сооружение дорожного транспорта	РБ, г. Стерлитамак, ул. Ивана Лозбена

Таблица 4 – Координаты характерных точек границ образуемых земельных участков

Обозначение характерных точек	Координаты	
	X	Y
02:44:271101:171:3У1		
1	520854,41	1355755,32
2	520857,46	1355747,82
3	520863,58	1355750,30
4	520860,53	1355757,81

Обозначение характерных точек	Координаты	
	X	Y
1	520854,41	1355755,32
02:44:271101:171:3У1		
1	520879,37	1355851,67
2	520872,39	1355852,14
3	520871,78	1355843,16

Обозначение характерных точек	Координаты	
	X	Y
4	520878,77	1355842,69
1	520879,37	1355851,67
02:44:271101:651:3Y1		
1	520891,67	1356033,12
2	520884,68	1356033,59
3	520884,14	1356025,61
4	520891,12	1356025,07
1	520891,67	1356033,12
02:44:271101:651:3Y1		
1	521471,32	1356299,89
2	521465,38	1356296,01
3	521469,67	1356289,43
4	521475,62	1356293,32
1	521471,32	1356299,89
02:44:271101:171:3Y1		
1	521799,59	1359452,54
2	521797,93	1359459,75
3	521802,41	1359460,78
4	521804,07	1359453,57
1	521799,59	1359452,54
02:44:271201:149:3Y1		
1	521789,06	1359488,71
2	521787,40	1359495,92
3	521793,97	1359497,42
4	521795,63	1359490,21
1	521789,06	1359488,71
02:44:271001:543:3Y1		
1	526857,18	1360662,73
2	526855,36	1360669,90
3	526850,90	1360668,77
4	526852,72	1360661,59
1	526857,18	1360662,73
02:44:000000:2054:3Y1		
1	528977,90	1362095,97
2	528984,83	1362098,58
3	528982,42	1362104,94
4	528975,50	1362102,33
1	528977,90	1362095,97
02:44:271101:2:3Y1		
1	522152,53	1357837,96
2	522150,67	1357846,07

Обозначение характерных точек	Координаты	
	X	Y
3	522145,22	1357844,81
4	522147,07	1357836,70
1	522152,53	1357837,96
02:44:271201:464:3Y1		
1	522084,37	1359973,88
2	522083,04	1359967,83
3	522090,66	1359966,15
4	522092,00	1359972,20
1	522084,37	1359973,88
02:44:271101:651:3Y1		
1	521325,65	1356188,46
2	521323,86	1356190,86
3	521321,46	1356189,07
4	521323,25	1356186,67
1	521325,65	1356188,46
02:44:271101:171:3Y1		
1	521858,95	1356576,34
2	521858,99	1356573,34
3	521861,99	1356573,38
4	521861,95	1356576,38
1	521858,95	1356576,34
02:44:271101:161:3Y1		
1	521868,90	1356936,08
2	521865,55	1356940,77
3	521863,15	1356938,98
4	521866,49	1356934,29
1	521868,90	1356936,08
02:44:271101:161:3Y1		
1	522062,42	1357112,38
2	522060,63	1357114,78
3	522058,22	1357112,99
4	522060,02	1357110,59
1	522062,42	1357112,38
02:44:271101:161:3Y1		
1	522094,11	1357374,39
2	522099,76	1357373,88
3	522100,04	1357376,86
4	522094,39	1357377,38
1	522094,11	1357374,39
02:44:271101:2:3Y1		
1	522106,29	1358013,81

Обозначение характерных точек	Координаты	
	X	Y
2	522109,19	1358014,58
3	522108,42	1358017,48
4	522105,52	1358016,70
1	522106,29	1358013,81
02:44:271101:2:3Y1		
1	522067,78	1358222,28
2	522067,10	1358225,21
3	522061,78	1358223,94
4	522062,46	1358221,02
1	522067,78	1358222,28
02:44:271201:464:3Y1		
1	522149,83	1360380,10
2	522150,15	1360383,08
3	522147,16	1360383,40
4	522146,85	1360380,41
1	522149,83	1360380,10
02:44:000000:2323:3Y1		
1	522835,74	1360831,28
2	522832,88	1360836,17
3	522830,30	1360834,65
4	522833,15	1360829,76
1	522835,74	1360831,28
02:44:270601:936:3Y1		
1	529703,10	1362383,58
2	529702,27	1362386,47
3	529699,38	1362385,64
4	529700,21	1362382,75
1	529703,10	1362383,58
02:44:270601:936:3Y1		
1	530018,75	1362625,85
2	530014,73	1362629,76
3	530012,64	1362627,61
4	530016,66	1362623,70
1	530018,75	1362625,85
02:44:240501:3Y1		
1	520897,76	1355659,18
2	520897,17	1355667,41
3	520886,78	1355666,50
4	520887,32	1355658,27
1	520897,76	1355659,18
02:44:271201:149:3Y1		

Обозначение характерных точек	Координаты	
	X	Y
1	522075,64	1359900,86
2	522076,90	1359906,93
3	522069,13	1359908,54
4	522067,87	1359902,47
1	522075,64	1359900,86
02:44:000000:2065:3Y1		
1	525094,97	1360474,81
2	525098,06	1360479,36
3	525095,57	1360481,04
4	525092,48	1360476,49
1	525094,97	1360474,81
02:44:240501:3Y1		
1	520830,32	1355576,56
2	520826,94	1355581,52
3	520822,49	1355578,72
4	520825,90	1355573,79
1	520830,32	1355576,56
02:44:270901:3Y1		
1	531658,87	1362690,64
2	531651,80	1362692,81
3	531649,67	1362685,80
4	531656,74	1362683,63
1	531658,87	1362690,64
02:44:270901:2657:3Y1		
1	531365,41	1362553,20
2	531367,16	1362555,63
3	531364,73	1362557,39
4	531362,97	1362554,95
1	531365,41	1362553,20
02:44:270901:2657:3Y1		
1	531361,48	1362559,46
2	531359,11	1362561,30
3	531357,28	1362558,92
4	531359,65	1362557,09
1	531361,48	1362559,46
02:44:270901:2657:3Y1		
1	530489,62	1362595,38
2	530487,24	1362597,20
3	530485,42	1362594,82
4	530487,80	1362593,00
1	530489,62	1362595,38

Обозначение характерных точек	Координаты	
	X	Y
02:56:000000:4018:3У1		
1	534670,22	1356332,54
2	534670,22	1356338,29
3	534665,22	1356338,29
4	534665,22	1356332,54
1	534670,22	1356332,54
02:44:210801:3190:3У1		
1	534676,91	1355864,10
2	534676,84	1355869,09
3	534671,09	1355869,01
4	534671,16	1355864,01
1	534676,91	1355864,10
02:44:210801:3190:3У1		
1	534188,69	1355722,57
2	534188,61	1355727,57

Обозначение характерных точек	Координаты	
	X	Y
3	534182,86	1355727,48
4	534182,94	1355722,48
1	534188,69	1355722,57
02:44:210801:3193:3У1		
1	534142,65	1356298,00
2	534142,46	1356303,74
3	534137,46	1356303,58
4	534137,65	1356297,83
1	534142,65	1356298,00
02:56:050104:3У1		
1	533971,17	1356590,97
2	533970,98	1356596,71
3	533965,99	1356596,55
4	533966,18	1356590,80
1	533971,17	1356590,97

Таблица 5 – Координаты характерных точек границ устанавливаемого публичного сервитута

Обозначение характерных точек	Координаты	
	X	Y
1	532984,05	1357096,17
2	532994,71	1357021,09
3	532999,29	1356988,84
4	533039,91	1356982,47
5	533095,13	1356967,16
6	533147,73	1356941,31
7	533199,78	1356915,05
8	533266,37	1356880,38
9	533332,71	1356846,37
10	533400,09	1356814,33
11	533461,49	1356785,22
12	533506,02	1356788,30
13	533543,13	1356790,66
14	533617,23	1356795,38
15	533692,52	1356800,17
16	533718,68	1356798,28
17	533735,29	1356793,02
18	533738,35	1356942,63
19	533766,75	1356942,05
20	533763,77	1356799,04
21	533835,88	1356799,70

Обозначение характерных точек	Координаты	
	X	Y
22	533834,97	1356740,21
23	533977,07	1356736,07
24	533977,84	1356708,98
25	533980,67	1356609,17
26	534109,22	1356614,11
27	534108,96	1356622,34
28	534130,71	1356622,95
29	534150,70	1356590,64
30	534152,12	1356544,23
31	534153,61	1356495,76
32	534150,30	1356495,66
33	534150,41	1356491,66
34	534153,73	1356491,76
35	534153,82	1356488,62
36	534150,52	1356488,55
37	534150,60	1356484,55
38	534153,95	1356484,62
39	534154,42	1356469,26
40	534154,91	1356453,16
41	534151,59	1356452,86
42	534151,95	1356448,87

Обозначение характерных точек	Координаты	
	X	Y
43	534155,03	1356449,15
44	534156,75	1356393,07
45	534153,58	1356392,98
46	534153,69	1356388,98
47	534156,87	1356389,07
48	534158,51	1356330,16
49	534249,69	1356331,30
50	534256,48	1356331,59
51	534293,94	1356333,82
52	534319,24	1356334,47
53	534319,24	1356331,44
54	534323,24	1356331,44
55	534323,24	1356334,57
56	534522,79	1356339,68
57	534527,79	1356339,81
58	534689,85	1356343,96
59	534690,31	1356327,85
60	535042,35	1356337,69
61	535143,32	1356340,50
62	535385,60	1356347,25
63	535555,78	1356363,98
64	535556,35	1356332,54
65	535454,04	1356329,68
66	535387,31	1356327,82
67	535352,57	1356326,84
68	535262,84	1356324,33
69	535130,55	1356320,64
70	535065,46	1356318,85
71	535065,46	1356318,85
72	534690,86	1356308,36
73	534691,80	1356274,97
74	534687,34	1356274,97
75	534687,34	1356204,59
76	534693,78	1356204,59
77	534694,67	1356172,90
78	534689,23	1356172,90
79	534689,23	1356105,40
80	534695,81	1356105,40
81	534696,27	1356070,78
82	534688,14	1356070,78
83	534688,14	1356003,28

Обозначение характерных точек	Координаты	
	X	Y
84	534697,17	1356003,28
85	534699,26	1355847,37
86	534188,35	1355698,58
87	534182,34	1355700,03
88	534180,71	1355758,01
89	534172,76	1356040,98
90	534167,82	1356217,28
91	534166,94	1356247,37
92	534166,07	1356277,47
93	534164,62	1356287,56
94	534162,12	1356287,70
95	534159,62	1356287,83
96	534157,13	1356287,97
97	534154,63	1356288,10
98	534152,13	1356288,24
99	534149,64	1356288,37
100	534147,14	1356288,51
101	534145,14	1356288,62
102	534142,65	1356288,75
103	534140,15	1356288,89
104	534137,66	1356289,02
105	534135,16	1356289,16
106	534132,66	1356289,29
107	534130,17	1356289,43
108	534129,90	1356284,43
109	534129,62	1356279,44
110	534129,51	1356277,29
111	534116,82	1356276,92
112	534116,95	1356279,24
113	534117,22	1356284,23
114	534117,49	1356289,22
115	534117,76	1356294,21
116	534118,03	1356299,21
117	534115,53	1356299,34
118	534113,03	1356299,48
119	534110,54	1356299,61
120	534109,58	1356299,67
121	534109,00	1356318,81
122	534108,82	1356324,74
123	534109,44	1356324,71
124	534111,94	1356324,57

Обозначение характерных точек	Координаты	
	X	Y
125	534114,43	1356324,44
126	534116,93	1356324,30
127	534119,43	1356324,17
128	534121,92	1356324,03
129	534123,92	1356323,92
130	534126,42	1356323,79
131	534126,69	1356328,78
132	534126,96	1356333,77
133	534129,45	1356333,64
134	534131,95	1356333,50
135	534132,22	1356338,50
136	534132,49	1356343,49
137	534129,99	1356343,62
138	534130,26	1356348,62
139	534130,54	1356353,61
140	534130,81	1356358,60
141	534131,08	1356363,60
142	534131,35	1356368,59
143	534131,62	1356373,58
144	534129,12	1356373,72
145	534129,39	1356378,71
146	534129,66	1356383,70
147	534129,93	1356388,69
148	534130,20	1356393,69
149	534130,47	1356398,68
150	534130,74	1356403,67
151	534128,25	1356403,81
152	534126,25	1356403,92
153	534126,52	1356408,91
154	534126,79	1356413,90
155	534127,06	1356418,89
156	534127,33	1356423,89
157	534127,60	1356428,88
158	534127,87	1356433,87
159	534128,15	1356438,86
160	534128,42	1356443,86
161	534128,69	1356448,85
162	534128,96	1356453,84
163	534129,23	1356458,84
164	534126,73	1356458,97
165	534127,00	1356463,96

Обозначение характерных точек	Координаты	
	X	Y
166	534127,27	1356468,96
167	534127,54	1356473,95
168	534127,81	1356478,94
169	534128,08	1356483,93
170	534128,36	1356488,93
171	534125,86	1356489,06
172	534126,13	1356494,05
173	534126,40	1356499,05
174	534126,67	1356504,04
175	534126,94	1356509,03
176	534124,44	1356509,17
177	534121,95	1356509,30
178	534119,45	1356509,44
179	534117,45	1356509,55
180	534114,96	1356509,68
181	534112,46	1356509,82
182	534112,71	1356554,03
183	534115,47	1356561,00
184	534118,23	1356567,98
185	534115,90	1356568,90
186	534109,39	1356571,47
187	534107,07	1356572,39
188	534104,31	1356565,41
189	534104,11	1356564,91
190	534077,94	1356564,70
191	534023,46	1356586,25
192	534017,43	1356571,00
193	534014,74	1356564,21
194	533997,50	1356564,07
195	533941,27	1356563,57
196	533938,43	1356647,41
197	533937,16	1356684,70
198	533886,16	1356686,18
199	533846,18	1356687,34
200	533795,36	1356688,82
201	533751,21	1356735,52
202	533709,20	1356748,84
203	533692,31	1356750,05
204	533620,41	1356745,48
205	533546,31	1356740,76
206	533509,33	1356738,41

Обозначение характерных точек	Координаты	
	X	Y
207	533451,89	1356734,44
208	533378,65	1356769,16
209	533310,57	1356801,54
210	533243,42	1356835,96
211	533176,97	1356870,56
212	533125,45	1356896,55
213	533077,27	1356920,22
214	533029,31	1356933,52
215	532954,98	1356945,19
216	532945,20	1357014,07
217	532940,90	1357044,37
218	532935,16	1357044,14
219	532933,83	1357093,11
1	532984,05	1357096,17
220	534643,31	1356291,85
221	534644,14	1356273,88
222	534644,14	1356206,38
223	534644,14	1356172,63
224	534644,14	1356105,13
225	534644,14	1356045,73
226	534644,14	1355978,23
227	534644,14	1355946,39
228	534644,14	1355883,40
229	534644,14	1355878,89
230	534628,66	1355878,89
231	534209,93	1355756,94
232	534200,24	1356119,58
233	534200,79	1356145,05
234	534200,58	1356152,77
235	534198,49	1356182,14
236	534195,78	1356279,23
237	534232,52	1356280,30
238	534307,49	1356282,49
239	534382,46	1356284,68
240	534457,42	1356286,87
241	534532,35	1356289,05
242	534607,26	1356290,99
220	534643,31	1356291,85
243	532962,63	1357003,32
244	532968,46	1356997,06
245	532962,27	1356991,29

Обозначение характерных точек	Координаты	
	X	Y
246	532956,44	1356997,54
243	532962,63	1357003,32
247	534557,22	1355842,72
248	534558,70	1355837,14
249	534553,14	1355835,66
250	534551,66	1355841,24
247	534557,22	1355842,72
251	534303,17	1355768,72
252	534304,94	1355763,15
253	534299,60	1355761,46
254	534297,83	1355767,03
251	534303,17	1355768,72
255	535149,45	1356327,76
256	535149,45	1356322,75
257	535143,45	1356322,75
258	535143,45	1356327,76
255	535149,45	1356327,76
259	533456,98	1356766,11
260	533459,17	1356764,93
261	533457,05	1356761,01
262	533454,86	1356762,19
259	533456,98	1356766,11
263	532971,00	1356950,46
264	532972,84	1356949,01
265	532971,38	1356947,17
266	532969,54	1356948,62
263	532971,00	1356950,46
267	521817,63	1359464,65
268	521818,65	1359460,21
269	521899,66	1359108,41
270	521995,37	1358692,79
271	521975,46	1358686,34
272	521984,99	1358644,94
273	522079,73	1358233,54
274	522123,54	1358025,55
275	522161,33	1357861,69
276	522188,83	1357868,10
277	522197,01	1357833,04
278	522169,42	1357826,61
279	522177,06	1357793,47
280	522161,68	1357771,03

Обозначение характерных точек	Координаты	
	X	Y
281	522116,28	1357373,46
282	522086,40	1357111,78
283	521932,83	1356975,20
284	521908,28	1356951,46
285	521881,13	1356925,19
286	521878,05	1356653,37
287	521878,51	1356565,04
288	521856,43	1356550,17
289	521846,05	1356543,18
290	521844,94	1356544,07
291	521843,47	1356542,24
292	521844,01	1356541,81
293	521829,64	1356532,13
294	521777,29	1356494,51
295	521731,86	1356463,33
296	521714,25	1356451,25
297	521527,65	1356319,34
298	521506,89	1356305,16
299	521410,87	1356235,77
300	521349,91	1356193,52
301	521289,96	1356149,51
302	521176,30	1356067,36
303	521150,74	1356047,91
304	521141,39	1356038,90
305	521132,88	1356030,42
306	521116,44	1356015,11
307	521108,64	1356009,04
308	520869,67	1356026,59
309	520872,02	1356061,14
310	521098,80	1356045,78
311	521321,07	1356209,28
312	521466,91	1356312,78
313	521667,44	1356455,11
314	521842,45	1356577,22
315	521842,05	1356653,48
316	521845,30	1356940,62
317	521854,29	1356949,32
318	521883,26	1356977,33
319	521908,34	1357001,60
320	522052,19	1357129,54
321	522080,52	1357377,55

Обозначение характерных точек	Координаты	
	X	Y
322	522126,93	1357784,00
323	522138,43	1357800,78
324	522088,38	1358017,80
325	522044,57	1358225,79
326	521949,91	1358636,87
327	521932,98	1358710,40
328	521952,88	1358716,86
329	521864,58	1359100,33
330	521783,57	1359452,13
331	521782,54	1359456,59
267	521817,63	1359464,65
332	521973,17	1358661,78
333	521973,17	1358660,78
334	521972,17	1358660,78
335	521972,17	1358661,78
332	521973,17	1358661,78
336	530130,98	1362881,57
337	530504,29	1362605,09
338	531224,42	1362391,45
339	531309,60	1362506,43
340	531374,23	1362604,13
341	531411,29	1362619,89
342	531431,54	1362599,75
343	531474,66	1362555,90
344	531475,89	1362554,16
345	531476,93	1362552,83
346	531478,88	1362550,95
347	531492,68	1362526,87
348	531491,86	1362524,53
349	531495,91	1362523,36
350	531497,57	1362526,45
351	531502,53	1362524,92
352	531510,91	1362527,77
353	531540,87	1362519,51
354	531607,10	1362663,99
355	531619,08	1362665,12
356	531639,43	1362701,80
357	531645,12	1362708,33
358	531648,09	1362708,33
359	531662,46	1362707,04
360	531653,43	1362653,66

Обозначение характерных точек	Координаты	
	X	Y
361	531643,14	1362631,22
362	531631,16	1362630,09
363	531560,82	1362476,62
364	531523,71	1362486,95
365	531488,89	1362497,62
366	531480,11	1362498,99
367	531469,81	1362506,47
368	531447,00	1362536,29
369	531444,05	1362535,88
370	531427,33	1362548,70
371	531408,90	1362576,21
372	531403,85	1362578,04
373	531401,99	1362578,29
374	531398,38	1362577,45
375	531396,57	1362575,96
376	531391,23	1362567,08
377	531388,96	1362557,20
378	531338,90	1362485,51
379	531238,34	1362349,76
380	530487,96	1362572,38
381	530138,48	1362831,21
382	530090,90	1362766,96
383	530048,91	1362635,75
384	529850,88	1362406,43
385	529705,38	1362367,08
386	529654,08	1362353,20
387	529636,83	1362349,34
388	529552,96	1362339,17
389	529533,29	1362312,77
390	529513,03	1362308,35
391	529515,47	1362298,51
392	529449,70	1362272,31
393	529449,70	1362272,31
394	529446,93	1362271,20
395	529406,82	1362255,15
396	529338,86	1362229,91
397	529295,06	1362211,78
398	529220,48	1362183,66
399	529201,44	1362176,87
400	529076,46	1362126,40
401	529046,87	1362115,04

Обозначение характерных точек	Координаты	
	X	Y
402	529026,38	1362106,18
403	529019,36	1362104,85
404	529008,89	1362130,22
405	529360,35	1362275,24
406	529472,96	1362320,28
407	529469,15	1362335,63
408	529512,46	1362345,07
409	529533,31	1362373,06
410	529630,72	1362384,87
411	529645,44	1362388,16
412	529695,99	1362401,83
413	529830,84	1362438,30
414	530016,86	1362653,72
415	530058,42	1362783,61
336	530130,98	1362881,57
416	528982,99	1362119,58
417	528993,91	1362092,62
418	528989,86	1362089,85
419	528794,47	1362008,85
420	528725,84	1361983,16
421	528697,07	1361972,37
422	528622,39	1361936,34
423	528498,05	1361876,16
424	528375,90	1361815,30
425	528190,49	1361725,18
426	527926,04	1361468,89
427	527476,71	1361056,10
428	527279,16	1360875,82
429	527108,03	1360730,07
430	527076,50	1360706,98
431	527014,52	1360677,54
432	526847,05	1360638,48
433	526837,35	1360680,08
434	526872,25	1360688,95
435	526873,94	1360681,71
436	527033,37	1360718,89
437	527051,42	1360733,24
438	527085,69	1360758,33
439	527255,35	1360902,83
440	527452,40	1361082,66
441	527901,33	1361495,07

Обозначение характерных точек	Координаты	
	X	Y
442	528169,53	1361755,01
443	528685,40	1362007,37
416	528982,99	1362119,58
444	522849,05	1360861,28
445	522868,67	1360831,05
446	522675,40	1360720,76
447	522377,48	1360563,84
448	522312,26	1360528,20
449	522238,99	1360481,46
450	522175,41	1360438,02
451	522170,67	1360409,49
452	522109,60	1359983,90
453	522096,02	1359985,41
454	522093,91	1359965,39
455	522070,26	1359969,58
456	522074,07	1359989,80
457	522135,09	1360414,99
458	522142,41	1360459,08
459	522219,15	1360511,50
460	522293,93	1360559,21
461	522360,46	1360595,56
462	522658,09	1360752,32
463	522824,77	1360847,45
444	522849,05	1360861,28
464	524345,35	1360724,62
465	524405,34	1360720,84
466	524472,51	1360715,27
467	524673,67	1360708,48
468	524761,51	1360702,25
469	524865,44	1360654,98
470	524949,00	1360607,29
471	525213,86	1360432,71
472	525233,95	1360419,47
473	525214,13	1360389,41
474	525194,05	1360402,65
475	524930,15	1360576,59
476	524849,04	1360622,89
477	524752,50	1360666,79
478	524671,79	1360672,53
479	524470,42	1360679,32
480	524402,72	1360684,94

Обозначение характерных точек	Координаты	
	X	Y
481	524343,09	1360688,69
464	524345,35	1360724,62
482	522049,25	1359901,64
483	522076,64	1359897,33
484	522083,45	1359886,53
485	521800,19	1359543,08
486	521801,62	1359534,18
487	521811,13	1359492,88
488	521776,04	1359484,82
489	521766,26	1359527,29
490	521762,08	1359553,45
482	522049,25	1359901,64
491	520910,42	1355674,26
492	520911,61	1355671,29
493	520913,04	1355652,19
494	520837,16	1355566,37
495	520820,57	1355554,88
496	520800,08	1355584,47
497	520813,08	1355593,48
498	520875,64	1355664,24
491	520910,42	1355674,26
499	520833,81	1355608,77
500	520839,28	1355604,10
501	520833,09	1355596,86
502	520827,62	1355601,53
499	520833,81	1355608,77
503	520878,77	1355651,22
504	520880,00	1355649,65
505	520878,43	1355648,42
506	520877,20	1355649,99
503	520878,77	1355651,22
507	520857,96	1355853,64
508	520893,99	1355852,84
509	520893,00	1355838,30
510	520887,71	1355838,58
511	520887,60	1355836,49
512	520892,86	1355836,22
513	520888,61	1355773,45
514	520892,50	1355753,86
515	520864,09	1355750,34
516	520857,84	1355747,83

Обозначение характерных точек	Координаты	
	X	Y
517	520844,08	1355742,60
518	520838,38	1355756,75

Обозначение характерных точек	Координаты	
	X	Y
519	520853,86	1355793,12
507	520857,96	1355853,64

4.2 Сведения о границах территории, применительно к которой осуществляется подготовка проекта межевания

Координаты характерных точек границ зоны планируемого размещения линейного объекта представлены в таблице 6 в системе координат МСК-02, зона 1.

Таблица 6 – Каталог координат характерных точек границ зоны планируемого размещения линейного объекта

Обозначение характерных точек	Координаты	
	X	Y
1	532984,05	1357096,17
2	532994,71	1357021,09
3	532999,29	1356988,84
4	533039,91	1356982,47
5	533095,13	1356967,16
6	533147,73	1356941,31
7	533199,78	1356915,05
8	533266,37	1356880,38
9	533332,71	1356846,37
10	533400,09	1356814,33
11	533461,49	1356785,22
12	533506,02	1356788,30
13	533543,13	1356790,66
14	533617,23	1356795,38
15	533692,52	1356800,17
16	533718,68	1356798,28
17	533735,29	1356793,02
18	533738,35	1356942,63
19	533798,54	1356941,41
20	533844,23	1356944,97
21	533848,63	1356944,88
22	533847,51	1356890,39
23	533787,31	1356891,62
24	533785,89	1356821,69
25	533836,20	1356820,61
26	533834,97	1356740,21
27	533977,07	1356736,07
28	533977,84	1356708,98

Обозначение характерных точек	Координаты	
	X	Y
29	533980,67	1356609,17
30	534109,22	1356614,11
31	534108,96	1356622,34
32	534130,71	1356622,95
33	534150,70	1356590,64
34	534152,12	1356544,23
35	534153,61	1356495,76
36	534150,30	1356495,66
37	534150,41	1356491,66
38	534153,73	1356491,76
39	534153,82	1356488,62
40	534150,52	1356488,55
41	534150,60	1356484,55
42	534153,95	1356484,62
43	534154,42	1356469,26
44	534154,91	1356453,16
45	534151,59	1356452,86
46	534151,95	1356448,87
47	534155,03	1356449,15
48	534156,75	1356393,07
49	534153,58	1356392,98
50	534153,69	1356388,98
51	534156,87	1356389,07
52	534158,51	1356330,16
53	534249,69	1356331,30
54	534256,48	1356331,59
55	534293,94	1356333,82
56	534319,24	1356334,47

Обозначение характерных точек	Координаты	
	X	Y
57	534319,24	1356331,44
58	534323,24	1356331,44
59	534323,24	1356334,57
60	534527,79	1356339,81
61	534689,85	1356343,96
62	534690,31	1356327,85
63	535042,35	1356337,69
64	535143,32	1356340,50
65	535385,60	1356347,25
66	535555,78	1356363,98
67	535556,35	1356327,86
68	535387,85	1356311,29
69	535137,46	1356304,32
70	535065,85	1356302,33
71	534691,33	1356291,87
72	534691,80	1356274,97
73	534687,34	1356274,97
74	534687,34	1356204,59
75	534693,78	1356204,59
76	534694,67	1356172,90
77	534689,23	1356172,90
78	534689,23	1356105,40
79	534695,81	1356105,40
80	534696,27	1356070,78
81	534688,14	1356070,78
82	534688,14	1356003,28
83	534697,17	1356003,28
84	534699,26	1355847,37
85	534188,35	1355698,58
86	534182,34	1355700,03
87	534180,71	1355758,01
88	534172,76	1356040,98
89	534167,82	1356217,28
90	534166,94	1356247,37
91	534166,07	1356277,47
92	534164,62	1356287,56
93	534162,12	1356287,70
94	534159,62	1356287,83
95	534157,13	1356287,97
96	534154,63	1356288,10
97	534152,13	1356288,24

Обозначение характерных точек	Координаты	
	X	Y
98	534149,64	1356288,37
99	534147,14	1356288,51
100	534145,14	1356288,62
101	534142,65	1356288,75
102	534140,15	1356288,89
103	534137,66	1356289,02
104	534135,16	1356289,16
105	534132,66	1356289,29
106	534130,17	1356289,43
107	534129,90	1356284,43
108	534129,62	1356279,44
109	534129,51	1356277,29
110	534116,82	1356276,92
111	534116,95	1356279,24
112	534117,22	1356284,23
113	534117,49	1356289,22
114	534117,76	1356294,21
115	534118,03	1356299,21
116	534115,53	1356299,34
117	534113,03	1356299,48
118	534110,54	1356299,61
119	534109,58	1356299,67
120	534109,00	1356318,81
121	534108,82	1356324,74
122	534109,44	1356324,71
123	534111,94	1356324,57
124	534114,43	1356324,44
125	534116,93	1356324,30
126	534119,43	1356324,17
127	534121,92	1356324,03
128	534123,92	1356323,92
129	534126,42	1356323,79
130	534126,69	1356328,78
131	534126,96	1356333,77
132	534129,45	1356333,64
133	534131,95	1356333,50
134	534132,22	1356338,50
135	534132,49	1356343,49
136	534129,99	1356343,62
137	534130,26	1356348,62
138	534130,54	1356353,61

Обозначение характерных точек	Координаты	
	X	Y
139	534130,81	1356358,60
140	534131,08	1356363,60
141	534131,35	1356368,59
142	534131,62	1356373,58
143	534129,12	1356373,72
144	534129,39	1356378,71
145	534129,66	1356383,70
146	534129,93	1356388,69
147	534130,20	1356393,69
148	534130,47	1356398,68
149	534130,74	1356403,67
150	534128,25	1356403,81
151	534126,25	1356403,92
152	534126,52	1356408,91
153	534126,79	1356413,90
154	534127,06	1356418,89
155	534127,33	1356423,89
156	534127,60	1356428,88
157	534127,87	1356433,87
158	534128,15	1356438,86
159	534128,42	1356443,86
160	534128,69	1356448,85
161	534128,96	1356453,84
162	534129,23	1356458,84
163	534126,73	1356458,97
164	534127,00	1356463,96
165	534127,27	1356468,96
166	534127,54	1356473,95
167	534127,81	1356478,94
168	534128,08	1356483,93
169	534128,36	1356488,93
170	534125,86	1356489,06
171	534126,13	1356494,05
172	534126,40	1356499,05
173	534126,67	1356504,04
174	534126,94	1356509,03
175	534124,44	1356509,17
176	534121,95	1356509,30
177	534119,45	1356509,44
178	534117,45	1356509,55
179	534114,96	1356509,68

Обозначение характерных точек	Координаты	
	X	Y
180	534112,46	1356509,82
181	534112,71	1356554,03
182	534115,47	1356561,00
183	534118,23	1356567,98
184	534115,90	1356568,90
185	534109,39	1356571,47
186	534107,07	1356572,39
187	534104,31	1356565,41
188	534104,11	1356564,91
189	534077,94	1356564,70
190	534023,46	1356586,25
191	534017,43	1356571,00
192	534014,74	1356564,21
193	533997,50	1356564,07
194	533941,27	1356563,57
195	533941,18	1356566,20
196	533943,20	1356573,69
197	533942,57	1356578,92
198	533940,68	1356581,03
199	533938,43	1356647,41
200	533937,16	1356684,70
201	533886,16	1356686,18
202	533846,18	1356687,34
203	533795,36	1356688,82
204	533751,21	1356735,52
205	533709,20	1356748,84
206	533692,31	1356750,05
207	533620,41	1356745,48
208	533546,31	1356740,76
209	533509,33	1356738,41
210	533451,89	1356734,44
211	533378,65	1356769,16
212	533310,57	1356801,54
213	533243,42	1356835,96
214	533176,97	1356870,56
215	533125,45	1356896,55
216	533077,27	1356920,22
217	533029,31	1356933,52
218	532954,98	1356945,19
219	532945,20	1357014,07
220	532940,90	1357044,37

Обозначение характерных точек	Координаты	
	X	Y
221	532935,16	1357044,14
222	532890,09	1357042,35
223	532887,98	1357091,85
224	532896,96	1357092,19
225	532933,83	1357093,11
1	532984,05	1357096,17
226	534643,31	1356291,85
227	534644,14	1356273,88
228	534644,14	1356206,38
229	534644,14	1356172,63
230	534644,14	1356105,13
231	534644,14	1356045,73
232	534644,14	1355978,23
233	534644,14	1355946,39
234	534644,14	1355883,40
235	534644,14	1355878,89
236	534628,66	1355878,89
237	534209,93	1355756,94
238	534200,24	1356119,58
239	534200,79	1356145,05
240	534200,58	1356152,77
241	534198,49	1356182,14
242	534195,78	1356279,23
243	534232,52	1356280,30
244	534307,49	1356282,49
245	534382,46	1356284,68
246	534457,42	1356286,87
247	534532,35	1356289,05
248	534607,26	1356290,99
226	534643,31	1356291,85
249	532962,63	1357003,32
250	532968,46	1356997,06
251	532962,27	1356991,29
252	532956,44	1356997,54
249	532962,63	1357003,32
253	534557,22	1355842,72
254	534558,70	1355837,14
255	534553,14	1355835,66
256	534551,66	1355841,24
253	534557,22	1355842,72
257	534303,17	1355768,72

Обозначение характерных точек	Координаты	
	X	Y
258	534304,94	1355763,15
259	534299,60	1355761,46
260	534297,83	1355767,03
257	534303,17	1355768,72
261	535149,45	1356327,76
262	535149,45	1356322,75
263	535143,45	1356322,75
264	535143,45	1356327,76
261	535149,45	1356327,76
265	533456,98	1356766,11
266	533459,17	1356764,93
267	533457,05	1356761,01
268	533454,82	1356762,23
265	533456,98	1356766,11
269	532971,00	1356950,46
270	532972,84	1356949,01
271	532971,38	1356947,17
272	532969,54	1356948,62
269	532971,00	1356950,46
273	521817,63	1359464,65
274	521818,65	1359460,21
275	521899,66	1359108,41
276	521995,37	1358692,79
277	521975,46	1358686,34
278	521984,99	1358644,94
279	522079,73	1358233,54
280	522123,54	1358025,55
281	522161,33	1357861,69
282	522188,83	1357868,10
283	522197,01	1357833,04
284	522169,42	1357826,61
285	522177,06	1357793,47
286	522161,68	1357771,03
287	522116,28	1357373,46
288	522086,40	1357111,78
289	521932,83	1356975,20
290	521908,28	1356951,46
291	521881,13	1356925,19
292	521878,05	1356653,37
293	521878,51	1356565,04
294	521856,43	1356550,17

Обозначение характерных точек	Координаты	
	X	Y
295	521846,05	1356543,18
296	521844,94	1356544,07
297	521843,47	1356542,24
298	521844,01	1356541,81
299	521829,64	1356532,13
300	521777,29	1356494,51
301	521731,86	1356463,33
302	521714,25	1356451,25
303	521527,65	1356319,34
304	521506,89	1356305,16
305	521410,87	1356235,77
306	521349,91	1356193,52
307	521289,96	1356149,51
308	521176,30	1356067,36
309	521150,74	1356047,91
310	521141,39	1356038,90
311	521132,88	1356030,42
312	521116,44	1356015,11
313	521108,64	1356009,04
314	520869,67	1356026,59
315	520872,02	1356061,14
316	521098,80	1356045,78
317	521321,07	1356209,28
318	521466,91	1356312,78
319	521667,44	1356455,11
320	521842,45	1356577,22
321	521842,05	1356653,48
322	521845,30	1356940,62
323	521854,29	1356949,32
324	521883,26	1356977,33
325	521908,34	1357001,60
326	522052,19	1357129,54
327	522080,52	1357377,55
328	522126,93	1357784,00
329	522138,43	1357800,78
330	522088,38	1358017,80
331	522044,57	1358225,79
332	521949,91	1358636,87
333	521932,98	1358710,40
334	521952,88	1358716,86
335	521864,58	1359100,33

Обозначение характерных точек	Координаты	
	X	Y
336	521783,57	1359452,13
337	521782,54	1359456,59
273	521817,63	1359464,65
338	521973,17	1358661,78
339	521973,17	1358660,78
340	521972,17	1358660,78
341	521972,17	1358661,78
338	521973,17	1358661,78
342	530130,98	1362881,57
343	530504,29	1362605,09
344	531224,42	1362391,45
345	531309,60	1362506,43
346	531374,23	1362604,13
347	531411,29	1362619,89
348	531431,54	1362599,75
349	531474,66	1362555,90
350	531475,89	1362554,16
351	531476,93	1362552,83
352	531478,88	1362550,95
353	531492,68	1362526,87
354	531491,86	1362524,53
355	531495,91	1362523,36
356	531497,57	1362526,45
357	531502,53	1362524,92
358	531510,91	1362527,77
359	531540,87	1362519,51
360	531607,10	1362663,99
361	531619,08	1362665,12
362	531639,43	1362701,80
363	531645,12	1362708,33
364	531648,09	1362708,33
365	531662,46	1362707,04
366	531653,43	1362653,66
367	531643,14	1362631,22
368	531631,16	1362630,09
369	531560,82	1362476,62
370	531523,71	1362486,95
371	531488,89	1362497,62
372	531480,11	1362498,99
373	531469,81	1362506,47
374	531447,00	1362536,29

Обозначение характерных точек	Координаты	
	X	Y
375	531444,05	1362535,88
376	531427,33	1362548,70
377	531408,90	1362576,21
378	531403,85	1362578,04
379	531401,99	1362578,29
380	531398,38	1362577,45
381	531396,57	1362575,96
382	531391,23	1362567,08
383	531388,96	1362557,20
384	531338,90	1362485,51
385	531238,34	1362349,76
386	530487,96	1362572,38
387	530138,48	1362831,21
388	530090,90	1362766,96
389	530048,91	1362635,75
390	529850,88	1362406,43
391	529705,38	1362367,08
392	529654,08	1362353,20
393	529636,83	1362349,34
394	529552,96	1362339,17
395	529533,29	1362312,77
396	529513,03	1362308,35
397	529515,47	1362298,51
398	529449,70	1362272,31
399	529449,70	1362272,31
400	529446,93	1362271,20
401	529406,82	1362255,15
402	529338,86	1362229,91
403	529295,06	1362211,78
404	529220,48	1362183,66
405	529201,44	1362176,87
406	529076,46	1362126,40
407	529046,87	1362115,04
408	529026,38	1362106,18
409	529019,36	1362104,85
410	529008,89	1362130,22
411	529360,35	1362275,24
412	529472,96	1362320,28
413	529469,15	1362335,63
414	529512,46	1362345,07
415	529533,31	1362373,06

Обозначение характерных точек	Координаты	
	X	Y
416	529630,72	1362384,87
417	529645,44	1362388,16
418	529695,99	1362401,83
419	529830,84	1362438,30
420	530016,86	1362653,72
421	530058,42	1362783,61
342	530130,98	1362881,57
422	528982,99	1362119,58
423	528993,91	1362092,62
424	528989,86	1362089,85
425	528794,47	1362008,85
426	528725,84	1361983,16
427	528697,07	1361972,37
428	528622,39	1361936,34
429	528498,05	1361876,16
430	528375,90	1361815,30
431	528190,49	1361725,18
432	527926,04	1361468,89
433	527476,71	1361056,10
434	527279,16	1360875,82
435	527108,03	1360730,07
436	527076,50	1360706,98
437	527014,52	1360677,54
438	526847,05	1360638,48
439	526837,35	1360680,08
440	526872,25	1360688,95
441	526873,94	1360681,71
442	527033,37	1360718,89
443	527051,42	1360733,24
444	527085,69	1360758,33
445	527255,35	1360902,83
446	527452,40	1361082,66
447	527901,33	1361495,07
448	528169,53	1361755,01
449	528685,40	1362007,37
422	528982,99	1362119,58
450	522849,05	1360861,28
451	522868,67	1360831,05
452	522675,40	1360720,76
453	522377,48	1360563,84
454	522312,26	1360528,20

Обозначение характерных точек	Координаты	
	X	Y
455	522238,99	1360481,46
456	522175,41	1360438,02
457	522170,67	1360409,49
458	522109,67	1359984,43
459	522096,02	1359985,41
460	522092,86	1359955,42
461	522068,40	1359959,75
462	522074,07	1359989,80
463	522135,09	1360414,99
464	522142,41	1360459,08
465	522219,15	1360511,50
466	522293,93	1360559,21
467	522360,46	1360595,56
468	522658,09	1360752,32
469	522824,77	1360847,45
450	522849,05	1360861,28
470	524345,35	1360724,62
471	524405,34	1360720,84
472	524472,51	1360715,27
473	524673,67	1360708,48
474	524761,51	1360702,25
475	524865,44	1360654,98
476	524949,00	1360607,29
477	525213,86	1360432,71
478	525233,95	1360419,47
479	525214,13	1360389,41
480	525194,05	1360402,65
481	524930,15	1360576,59
482	524849,04	1360622,89
483	524752,50	1360666,79
484	524671,79	1360672,53
485	524470,42	1360679,32
486	524402,72	1360684,94
487	524343,09	1360688,69
470	524345,35	1360724,62
488	522056,64	1359910,60
489	522082,68	1359906,50
490	522090,15	1359894,65
491	521800,19	1359543,08
492	521801,62	1359534,18
493	521811,13	1359492,88

Обозначение характерных точек	Координаты	
	X	Y
494	521776,04	1359484,82
495	521766,26	1359527,29
496	521762,08	1359553,45
488	522056,64	1359910,60
497	520910,42	1355674,26
498	520911,61	1355671,29
499	520913,04	1355652,19
500	520837,16	1355566,37
501	520820,57	1355554,88
502	520800,08	1355584,47
503	520813,08	1355593,48
504	520875,64	1355664,24
497	520910,42	1355674,26
505	520833,81	1355608,77
506	520839,28	1355604,10
507	520833,09	1355596,86
508	520827,62	1355601,53
505	520833,81	1355608,77
509	520878,77	1355651,22
510	520880,00	1355649,65
511	520878,43	1355648,42
512	520877,20	1355649,99
509	520878,77	1355651,22
513	531928,35	1362661,17
514	531963,28	1362652,44
515	531943,78	1362569,33
516	531876,06	1362585,47
517	531878,99	1362598,35
518	531883,01	1362620,82
519	531916,98	1362612,72
513	531928,35	1362661,17
520	520857,96	1355853,64
521	520893,99	1355852,84
522	520893,00	1355838,30
523	520887,71	1355838,58
524	520887,60	1355836,49
525	520892,86	1355836,22
526	520888,61	1355773,45
527	520892,50	1355753,86
528	520864,09	1355750,34
529	520857,84	1355747,83

Обозначение характерных точек	Координаты	
	X	Y
530	520844,08	1355742,60
531	520838,38	1355756,75

Обозначение характерных точек	Координаты	
	X	Y
532	520853,86	1355793,12
520	520857,96	1355853,64